

2017.03.23

脊振山系・狛師岩山893m～鬼が鼻岩840mの
ツクシシヨウジョウバカマ、マンサク

背振山（せぶりさん）1055m

10:49 鬼が鼻岩840m



マンサク（満作、万作）
マンサク科 落葉小高木

林道のり面の
ツクシシヨウジョウバカマ

ツクシシヨウジョウバカマ
(筑紫猩々袴)
ユリ科







ツクシショウジョウバカマ（筑紫猩々袴） ユリ科






9:02



9:03 小爪峠登山口





ツルシキミ (蔓櫛) ミカン科 常緑低木



9:27



9:27



9:28 小爪峠



9:28 小爪峠

小爪峠の
ツクシシヨウジョウバカマ

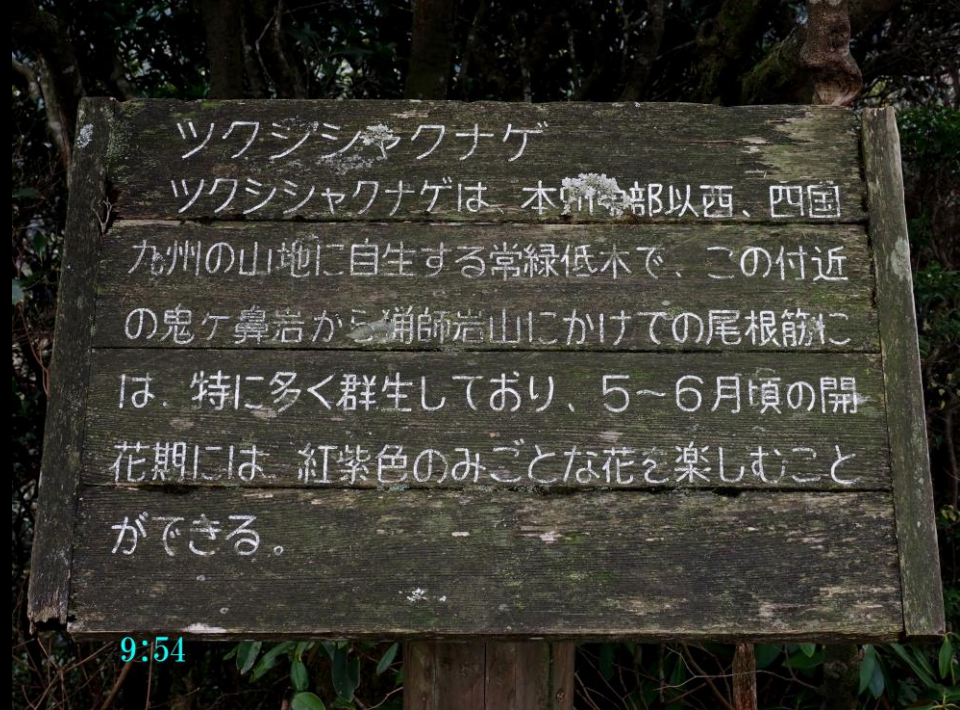
ツクシシヨウジョウバカマ（筑紫猩々袴） ユリ科







9:53 獵師岩山 893m





ツクシシャクナゲ（筑紫石楠花）
ツツジ科 常緑小高木

油山597m

10:03



志賀島 (しかのしま)

能古島 (のこのしま)

油山597m

10:04



マンサク (満作、万作)
マンサク科 落葉小高木



ツルシキミ (蔓櫛) ミカン科 常緑低木



ヤブツバキ（藪椿） ツバキ科



10/12



ツルシキミ (蔓櫛)
ミカン科 常緑低木



ツルシキミ (蔓櫛)
ミカン科 常緑低木



ツルシキミ (蔓櫛)
ミカン科 常緑低木



ツルシキミ (蔓櫛)
ミカン科 常緑低木



マンサク (満作、万作)
マンサク科 落葉小高木



10:21

背振山 (せぶりさん)
1055m

鬼が鼻岩840m

10:22

自衛隊レーダー

気象レーダー

10:23 背振山（せふりさん）1055m

油山597m

10:24





10:49 鬼が鼻岩840m

背振山（せぶりさん）1055m

10:49 鬼が鼻岩840m

鬼ヶ鼻岩八咫

10:50

An aerial photograph of a forest landscape. A winding road cuts through a valley. In the background, a large stand of trees has turned brown, indicating they are dead or dormant. The surrounding forest is green. The sky is clear and blue.

メタセコイア ヒノキ科 落葉高木
和名：アケボノスギ（曙杉）

10:52

油山597m

10:52



← 金山 36KM 鬼ヶ鼻岩 30M

← 権原峠 1.0KM

佐賀

62

10:56 鬼が鼻岩分岐



背振山 (せふりさん) 1055m

鬼が鼻岩840m

11:00



鬼が鼻岩840m


11:00



マンサク（満作、万作） マンサク科 落葉小高木



マンサク（満作、万作）
マンサク科 落葉小高木







マンサク (満作、万作)
マンサク科 落葉小高木



11:45 彌師岩山593m



11:55 小爪峠



11:56



12:11 小爪峠登出口



12:12

END