

## 2017.02.27 九重連山は春近し（牧ノ戸峠から）

（牧ノ戸峠～沓掛山（くっかけやま）1503m～御池（みいけ）  
～天狗ヶ城1780m～中岳1791m～稲星山（いなぼしやま）1774m  
～久住山1787m～沓掛山（くっかけやま）1503m～牧の戸峠）





6:49 天ヶ谷 (あまがたに) 貯水池 (大分県九重町) と  
涌蓋山 (わいたさん) 1500m

# 四季彩ロードからの九重連山





7:00 涌蓋山（わいたさん）1500m

三俣山（みまたやま）1745m

星生山  
（ほっしょうざん）  
1762m

硫黄山

日本一の  
おんせん県おいた  
長者原園地  
Chojabaru Park

九州カル  
九重・やまなみ  
コース  
Kokono Yamanami Course

7:06 長者原園地

三俣山 (みまたやま) 1745m

星生山  
(ほっしょうざん)  
1762m

硫黄山

7:06 九重園地

星生山（ほっしょうざん）1762m

硫黄山

7:06

上泉水山1447m

7:06





2017/02/27 7:28  
牧ノ戸峠1330m


**警告 caution 告**  
硫黄山周辺は、気象状況により有毒な火山性ガスが滞留する恐れがあります。不快な臭気を感じたら高い所へ避難するが、速やかに通り抜けて下さい。体調の悪い方、ぜんそく、心臓疾患等の持病を持っている方は特に危険です。  
玖珠・竹田警察署 くじゅう山系防災協議会

登山者情報  
登山者情報

スリッパのトイレは、水が凍結しているため現在閉鎖中  
現在閉鎖中

牧の戸登山口  
阿蘇くじゅう国立公園

7:28 牧の戸登山口



7:29 牧ノ戸峠1330mからの由布岳1583m



崩平山（くえんひらやま）1288m 由布岳1583m

7:38 第一展望所



涌蓋山（わいたさん）1500m

黒岩山1503m

7:39 第一展望所

獵師山1423m

7:39

崩平山（くえんひらやま）1288m

由布岳1583m

タデ原湿原

7:40



三俣山（みまたやま）1745m

やまなみハイウェイ

7:41



涌蓋山（わいたさん）1500m

英彦山（ひこさん）1199m

万年山（はねやま）1140m

7:48

阿蘇五岳

7:49 第二展望所





7:50 阿蘇五岳



7:52



三俣山（みまたやま）1745m

由布岳1583m

タデ原湿原



7:59 沓掛山（くつかけやま）1503m

8:00 沓掛山（くつかけやま）1503mからの展望



8:01 沓掛山（くつかけやま）1503mからの由布岳1583m



崩平山（くえんひらやま）1288m

タデ原湿原

8:01 杳掛山（くつかけやま）1503mからの展望



アセビ (馬酔木) ツツジ科 常緑低木





星生山（ほっしょうざん）1762m











アセビ (馬酔木) ツツジ科 常緑低木



アセビ (馬酔木)  
ツツジ科 常緑低木

星生山（ほっしょうざん）1762m

8:44



涌蓋山（わいたさん）1500m

8:52

ホオジロ（頬白） ホオジロ科 L=16cm







8:59

9:00 星生山（ほっしょうざん）1762m



星生崎



9:04



星生崎

久住山1787m

西千里浜

9:05





9:12  
久住山1787m



星生崎

9:12



9:14



9:14 星生崎



9:22 阿蘇五岳

三俣山（みまたやま）1745m

9:31 久住分れ







三俣山（みまたやま）1745m

平治岳（ひいじだけ）1643m



9:32 久住分れからの展望



9:38 三俣山（みまたやま）1745m



9:46 空池と久住山1787m

中岳1791m

9:53 中岳の凍結した御池（みいけ）



天狗ヶ城1780m

9:53

久住山 中岳





天狗ヶ城1780mからの御池（みいけ）

大船山 (たいせんざん) 1786m

中岳1791m

天狗ヶ城  
一七八〇M

10:21




平治岳 (ひいじだけ)  
1643m

大船山 (たいせんざん) 1786m

中岳1791m

10:30 天狗ヶ城1780mからの展望







10:54 中岳1791m



大船山（たいせんざん）1786m

白口岳（しらくちだけ）1720m

10:58 中岳1791mからの展望



久住山1787m

扇ヶ鼻1698m

凍結した御池（みいけ）

10:58 中岳1791m（九州本土最高峰）からの展望





平治岳（ひいじだけ） 1643m

大船山（たいせんざん） 1786m

白口岳（しらくちだけ） 1720m

11:40



天狗ヶ城1780m

中岳1791m

11:40 稲星山（いなほしやま）1774mからの展望

久住山1787m

扇ヶ鼻1698m

星生山  
(ほっしょう  
ざん)  
1762m

11:41



久住山1787m

11:45





11:45 稲星山山頂の石像

久住山1787m

11:52



天狗ヶ城1780m

中岳1791m

12:23



久住山1787m

12:25



久住山  
一七八六・五  
M

12:34

天狗ヶ城1780m

中岳1791m

12:38



三俣山（みまたやま）1745m

天狗ヶ城1780m

硫黄山

12:47





星生山（ほっしょうざん） 1762m

硫黄山

12:52



天狗ヶ城1780m

中岳1791m

12:54



三俣山（みまたやま）1745m

13:06





13:42



涌蓋山（わいたさん）1500m

黒岩山1503m

13:44

星生山（ほっしょうざん）1762m



13:46

杳掛山（くつかけやま）1503m

14:29





14:34 杳掛山（くっかけやま）1503m





アセビ (馬酔木) ツツジ科 常緑低木



14:45 牧ノ戸峠

涌蓋山 (わいたさん) 1500m

黒岩山1503m

14:49 第一展望所



15:16 牧ノ戸峠



牧の戸峠  
Makinoto Pass  
標高 1330m

15:16

END