

2017.02.13

福岡県宇美町・難所ヶ滝724mのオオツララ





7:07 昭和の森・駐車場

一本松公園
(昭和の森)
三郡山

四季折々の楽しみガイド

一本松公園(昭和の森)は「福岡県森林浴100選」に選ばれている、森林自然公園です。

春の楽しみ方

3月～5月頃

色鮮やかな花が目を楽しませてくれて、自然を楽しむ公園です。清々しい風と新緑の中の森林浴は、体も心も癒されます。



■宇美町の町花のツクシシャクナゲ、ツツジ科の常緑低木で薄桃色の花が美しく可憐です。
シャクナゲ園まで:15分
■原生つつし園では、全国の珍しい原生つつしが観賞できます。
原生つつし園まで:20分

夏の楽しみ方

6月～9月頃

暑い夏に涼しげな川の音と虫達の声がにぎやかに響き、夏の醍醐味であるキャンプも存分に堪能できます。ご家族連れで是非ご利用ください。



■渓流では、川遊びができるほか、鯉が見られます。
■夏のキャンプには、友達やご家族で、ハンガロー(6畳)をぜひご利用ください。
■ハンガロー(6畳)は、
備前園ハンガロー(右方向)まで:20分
一本松園ハンガロー(正面方向)まで:15分

秋の楽しみ方

10月～11月頃

紅葉や夕焼けなどが絶景です。紅葉狩りを楽しみながら、山登りはいかがですか？



■一本松公園(昭和の森)を起点とし、多彩な登山ルートがあり、尾根伝いに縦走もできます。
三郡山まで:150分(難所ヶ滝経由) / 宝満山まで:140分(河原谷経由) / 旗巾山まで:100分(直登) / 仏頂山まで:110分(宇美新道経由) / 磁石山まで:115分(直登)

河原谷の大つららを見に行かれるときの注意点

ワンポイントアドバイス

- ①防寒対策をし、アイゼンを付けましょう。ストックもあれば、さらに登りやすくなります。
- ②寒気が緩んだ時は、崩落にご注意ください。



冬の楽しみ方

12月～2月頃

冬には宇美町を代表する絶景、河原谷の大つらら(通称:難所ヶ滝)を見ることができます。大つららはこの季節で見ることができず、毎年多くの登山者でにぎわいます。

ごうらたに河原谷の大つらら[通称:難所ヶ滝(なんしょがたき)]までのルート



大つらら登山道の状況・写真の提供をお願いします。提供いただきました情報や写真は、他の登山客の方々への周知や町のHP等に掲載させていただきますので、ご了承ください。

お問い合わせ先
宇美町役場 ☎092-932-1111(代表)
Eメールアドレス umimachi@town.umi.lg.jp



難所ヶ滝724mまで90分程度 (2.5 km)



降雨により路面悪し



猫石方面
バンガロー
キャンプ場

難所ヶ滝

← →

難所ヶ滝を経て
三郡縦走路へ
浮石注意 火の用心
粘屋南部消防本部 092-935-1111



難所ヶ滝を経て
三郡縦走路へ

浮石注意 火の用心

粘屋南部消防本部 092-935-1111

7:17

7:19



2017/02/13 7:20













8:36





8:46



8:47



ごうらだに

河原谷の大つらら

【通称:難所ヶ滝(なんしょがたき)】

約20m先

河原谷の大つららは、三郡山(936m)の標高724mに位置します。普段は滝のような流れはなく、雨や雪解け水などが山肌をつたいながら凍って、つららとなります。寒気が強まる時期が続くと、小さなつららは、少しずつ時間をかけて成長します。暖かい九州にあるとは思えない景観です。

見頃

1月～2月の寒気が強まる時期

※日によっては見るできない日がございますので、ご了承ください。

大つららを見に行かれるときの注意点

ワンポイント
アドバイス

- ①防寒対策をし、アイゼンを付けましょう。ストックもあれば、さらに登りやすくなります。
- ②寒気が緩んだ時は、崩落にご注意ください。



大つららや登山道の状況・写真の提供をお願いいたします。
提供いただきました情報や写真は、他の登山客の方々への周知や町のHP等に掲載させていただくことがありますので、ご了承ください。

大つららの写真




問い合わせ先

宇美町役場 ☎092-932-1111(代表)
Eメールアドレス umimachi@town.umi.lg.jp

お送りください

上記QRコードを読み取り、
写真をお送りください。





ごうらだに

河原谷の大つらら

約20m先

【通称:難所ヶ滝(なんしょがたき)】

河原谷の大つららは、三郡山(936m)の標高724mに位置します。普段は滝のような流れはなく、雨や雪解け水などが山肌をつたいながら凍って、つららとなります。寒気が強まる時期が続くと、小さなつららは、少しずつ時間をかけて成長します。暖かい九州にあるとは思えない景観です。

見頃

1月～2月の寒気が強まる時期


※日によっては見るできない日がございますので、ご了承ください。













見頃

1月～2月の寒気が強まる時期

※日によっては見るできない日がございますので、ご了承ください。

大つららを見に行かれるときの注意点

- ①防寒対策をし、アイゼンを付けましょう。ストックもあれば、さらに登りやすくなります。
- ②寒気が緩んだ時は、崩落にご注意ください。



ワンポイント
アドバイス



大つららや登山道の状況・写真の提供をお願いいたします。
提供いただきました情報や写真は、他の登山客の方々への周知や
町のHP等に掲載させていただくことがありますので、ご了承ください。

問い合わせ先

宇美町役場
Eメールアドレス

☎092-932-1111 (代表)
umimachi@town.umi.lg.jp

大つららの写真



お送りください

上記、QRコードを読み取り、
写真をお送りください。

下山は早めに
河原谷コース
④-南部消防署

昭和の森

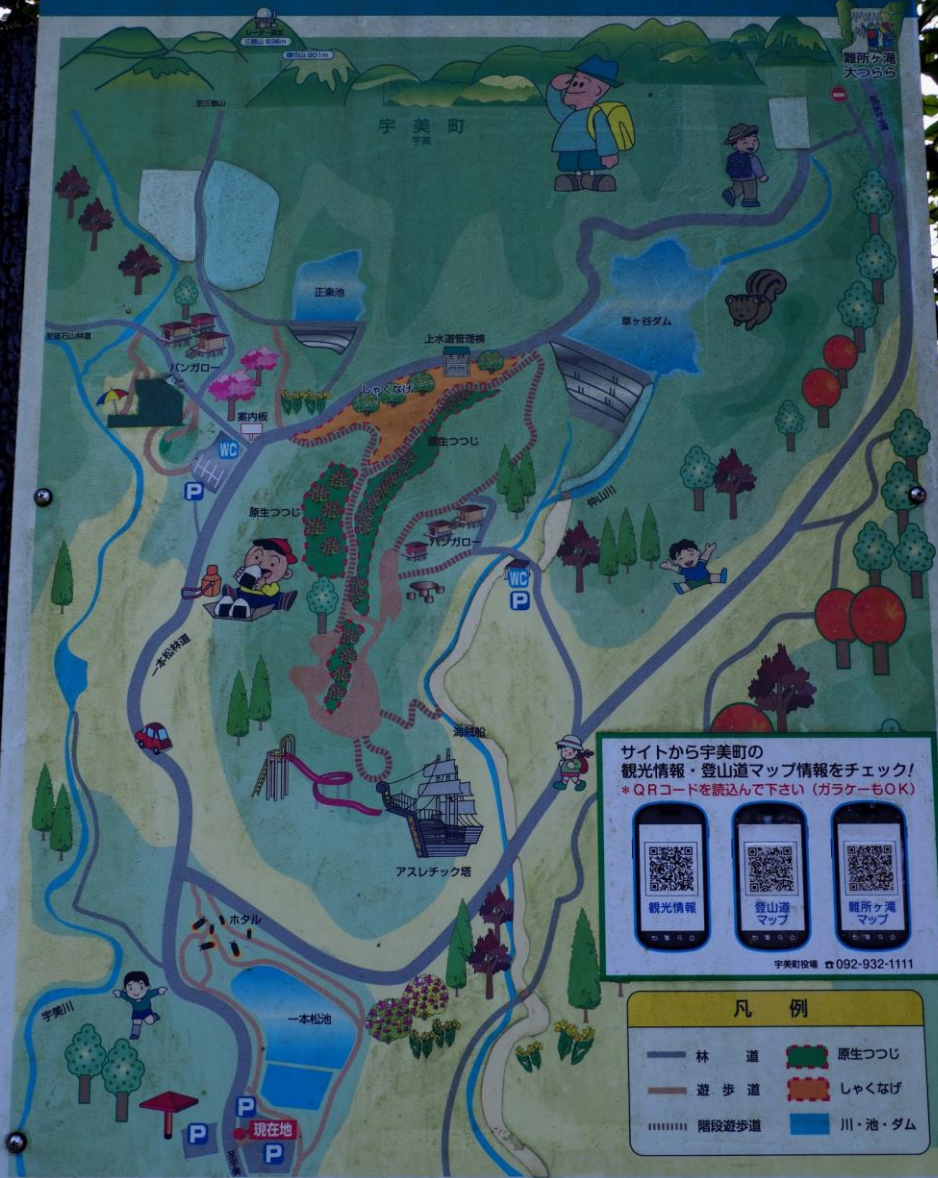
9:35

正楽池



キンクロハジロ（金黒羽白） ガンカモ科 L=40cm

昭和の森案内図



サイトから宇美町の
観光情報・登山道マップ情報をチェック!
*QRコードを読み込んで下さい(ガラケーもOK)



宇美町役場 ☎092-932-1111

凡例	
	林道
	原生つつじ
	しゃくなげ
	遊歩道
	川・池・ダム
	階段遊歩道

10:33

昭和の森



10:33

河原谷の大つらら


砥石山へ ←

三郡山

頭巾山

仏頂山

宝満山



見頃

1月～2月の 寒気が強まる時期

※日によっては見ることが
できない日がございますので、ご了承ください。



各山へのアクセス

■ 三郡山まで: (難所ヶ滝経由)

■ 宝満山まで: (河原谷経由)

正楽池
一本松バンガロー
草ヶ谷ダム
猫石バンガロー
シャクナゲ園と原生つつじ園
一本松池



10:27
昭和の森・駐車場

END