

2016.11.29-1

福岡県糸島市・井原山（いώραやま）983mの紅葉


9:50 山頂から羽金山（はがねやま）900m方面

浮嶽（うきだけ）
805m

十坊山（とんぼ
やま）535m

羽金山

↑
二丈岳（にじょうだけ）
711m





8:21 水無駐車場





8:23 水無登山口を出發





水無水
湯も水が出てる此岩
を(フクロウ)に似てるから
地元の人はフクロウ岩
と呼んでるらしい水が
御利用下さい水無水の会

8:33 フクロウ岩

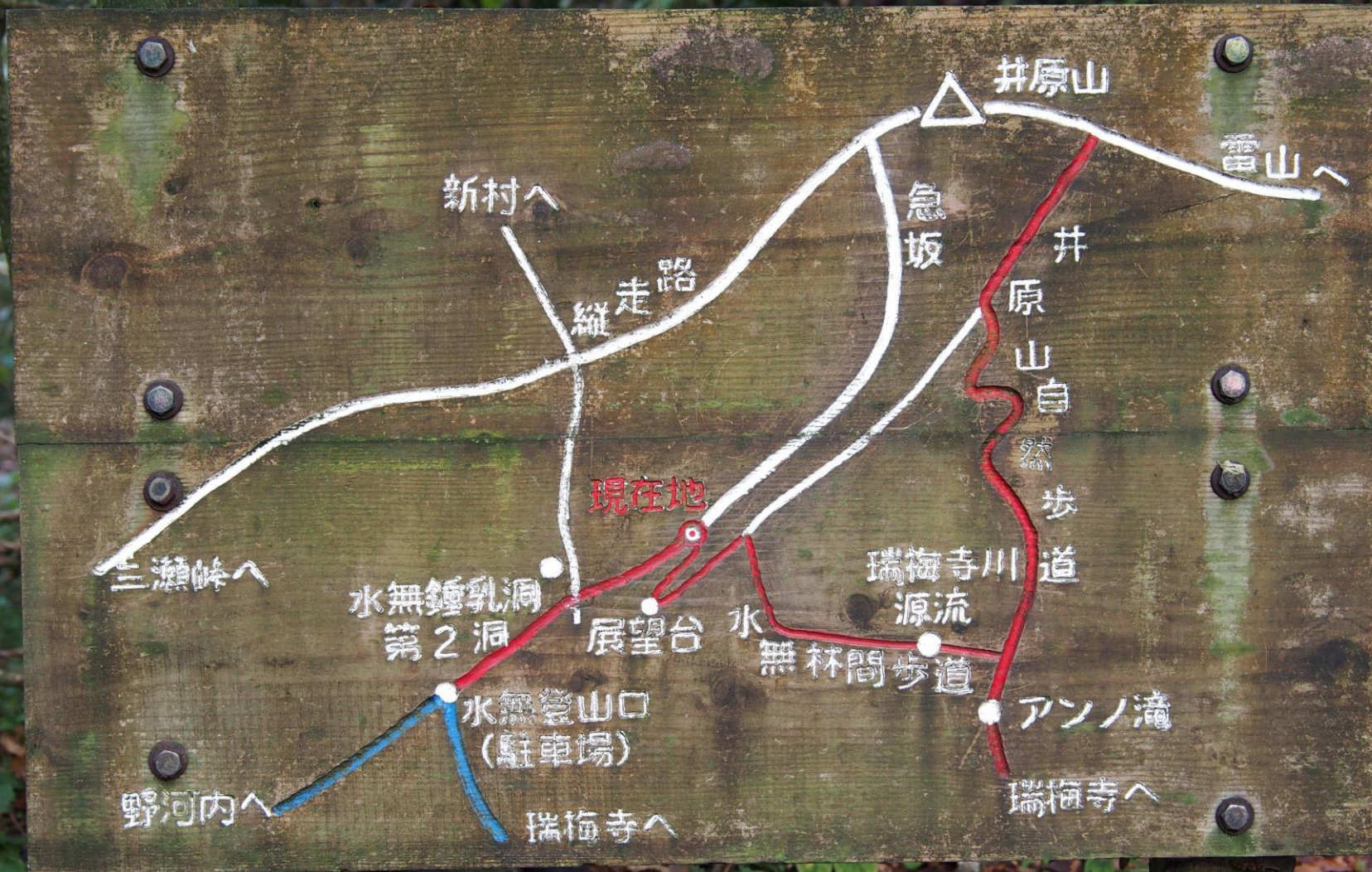




8:44 アンの滝分岐



8:44 アンノ滝分岐



8:45 アンノ滝分岐




マムシグサ(蝮草)
サトイモ科




マムシグサ (蝮草)
サトイモ科



マムシグサ (蝮草)
サトイモ科





9:16 ここから急登が始まる



9:39 三瀬峠分岐



9:44 山頂前のピークから山頂を望む




9:43 山頂前のピークから山頂を望む



9:44



9:44




9:52 山頂から雷山(らいざん)955m、羽金山(はがねやま)900m方面

浮嶽(うきだけ)
805m
↓

十坊山(とんぼやま)
535m
↓

雷山

羽金山





浮嶽(うきだけ)
805m

二丈岳(にじょうだけ)711m

十坊山(とんぼやま)535m

羽金山(はがねやま)900m

9:53 山頂から羽金山方面



天山1046m

9:54

井原山(いώραやま)983m山頂からの天山1046m

背振山1055m

金山(かなやま)967m

獵師岩山893m

9:55
井原山(いώραやま)983m山頂からの
背振山(せふりさん)1055m方面



可也山(かやさん) 365m

9:58
井原山(いώραやま) 983m山頂からの可也山(かやさん) 365m

金山(かなやま) 967m 背振山(せふりさん) 1055m

10:05 井原山(いώραやま) 983m山頂

10:09 井原山自然歩道コースで帰途につく



10:09 この登山道を下る



10:13 キトク橋・アソノ滝方面に向かう




10:13



10:14



10:15



10:24



10:26 玄灰岩地帯に入る





10:29





10:31



10:31




10:34



10:36



10:37



10:40 尾根筋の井原出自然歩道



10:41 シロモン(白文字) クスノキ科





10:42



10:43













11:00 水無登山口に向かう



アオキ(青木) アオキ科




アオキ(青木) アオキ科





フユイチゴ(冬苺)
バラ科







オモト(万年青)
ユリ科





オモト(万年青)
ユリ科






アオキ(青木) アオキ科





アオキ(青木) アオキ科



アオキ(青木) アオキ科







シマカンギク(島寒菊) キク科



クサギ(臭木)
シソ科 落葉小高木



クサギ(臭木) シソ科 落葉小高木



クサギ(臭木) シソ科 落葉小高木



クサギ(臭木)
シソ科 落葉小高木

11:40 アンノ滝分岐に戻る

井原山

アンノ滝30分

水無登山口

自然を大切に！
森林は大切な資源です。
福岡森林管理署







シロモジ(白文字) クスノキ科



11:47 フクロウ岩




湧き木が出て、此山
を(アノ)口(コ)に似て、あることから
地元のほうざう(ほうざう)を
御利用下さい。水無水の合



11:56 水無鍾乳洞第一洞



11:58 水無駐車場に到着



END