

2016.11.03

九重連山・黒岳1586mの紅葉

(男池 (おいけ) 駐車場870m～男池～かくし水～ソババツケ～
風穴～黒岳 (高塚山1587m～天狗岩1556m) ～折り返し)





6:51 男池(おいけ)駐車場870m



ようこそ 男池・黒岳へ



男池（おいけ）

環境庁の「日本名水百選」にも選出された、黒岳北麓の美しい原生林内に湧く名水です。1日約2万トンという豊かな湧出量を誇り、この水を求めて多くの人を訪れます。

黒岳（くろたけ）

黒岳は全山が落葉広葉樹の樹林におおわれた、くじゅう山群唯一の山として有名です。新緑や紅葉、冬の霧氷など、ありのままの自然が四季を通じて見ることができます。

お願い

- ・男池周辺美化清掃協力金…中学生以上1人100円
男池園地の自然環境の保全・美化・整備に要する費用として大切に使用させていただきます。
ご協力よろしくお願いたします。
- ・駐車場における事故等については、一切責任を負いません。


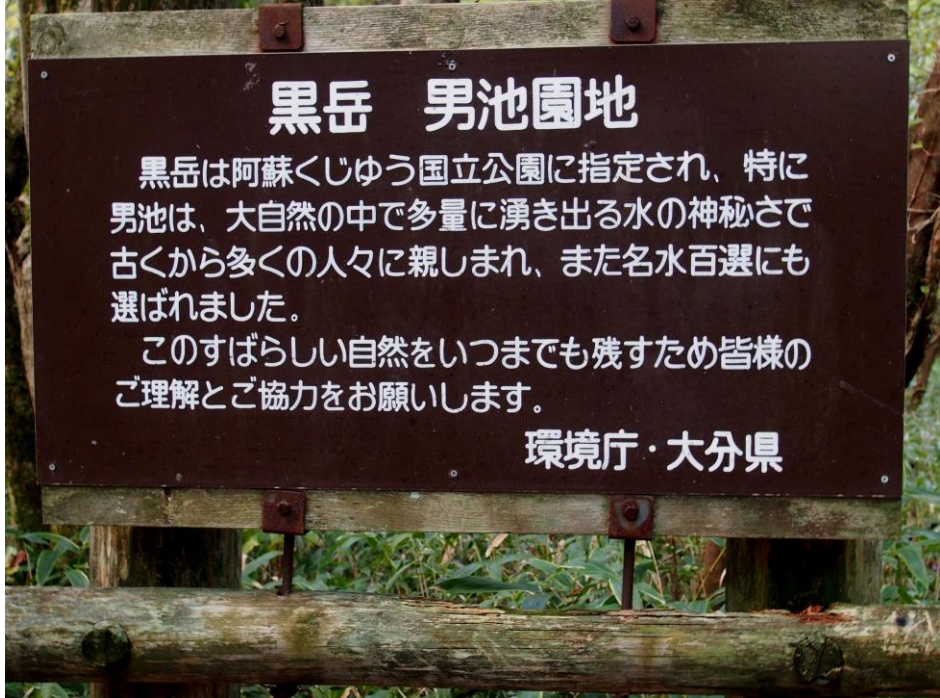
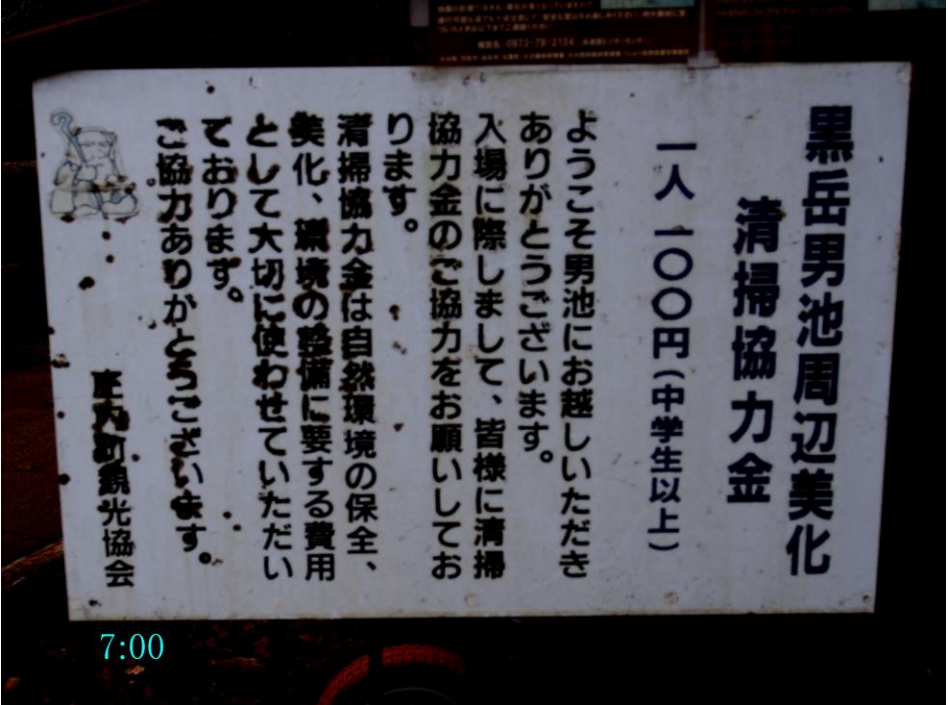
由布市庄内町観光協会

連絡先 080-2708-5816



路上駐車禁止

06:57 登山道へ






マムシグサ (蝮草)
サトイモ科

ユキザサ(雪笹) ユリ科





7:27







8:06

ソババツケからの平治岳(ひいじだけ) 1643m



ソバノバツケ



男池

大戸越、平岳

風穴、黒岳


8:10風穴、黒岳方面に向かう



マムシグサ (蝮草)
サトイモ科

大きなサルノコシカケ







8:54 奥ゼリ





8:54 奥ゼリ



8:54 奥ゼリ



ユキザサ(雪笹) ユリ科







岩の上の木、この生命力が素晴らしい



9:31



風穴



9:33



9:35 風穴

大船山風穴

この風穴は、岳麓寺の住人で養蚕種の製造等を手掛けていた木下羊三氏が、天然の氷穴を探そうと十一年ものあいだ「くじゅう連山」をくまなく歩き続け、明治三十七年七月二十七日に発見したものである。

当時は人造氷のない時代のため、大量の蚕種の保存が可能であり、天然の冷蔵庫ともいえるこの風穴で蚕種を貯蔵、自然孵化を抑制しながら時期を問わず飼育する目的で利用されたものであり、大正三年に当時では珍しい「株式会社大船山風穴」として創立され日本の隆盛に貢献したものである。

全九州はもとより、四国、中国地方より貯蔵依頼があつたといわれ、その数は十万余以上であつたといわれている。大正末期、化学製氷が開発され始めると同時に衰退し現在に至っている。

この中はふたつの部屋からなっており、梅雨〜初秋の間を除けば氷や氷柱を見ることができる。

田市



風穴



9:47 急坂が始まる

黒岳1587m山頂



オオカメノキ(大亀の木)
スイカズラ科
落葉低木-小高木
別名:ムシカリ(虫狩)



オオカメノキ(大亀の木)
スイカズラ科
落葉低木-小高木
別名:ムシカリ(虫狩)









ツクシコウモリソウ (筑紫蝙蝠草)
キク科



ツクシコウモリソウ (筑紫蝙蝠草)
キク科



ツクシコウモリソウ (筑紫蝙蝠草)
キク科



ツクシコウモリソウ (筑紫蝙蝠草)
キク科



大船山(たいせんざん)
1786m

北大船山(きたたいせんざん)
1706m

三俣山(みまたやま)
1745m

11:13
高塚山1587m山頂からの
大船山(たいせんざん)1786m



北大船山(きたたいせんざん) 1706m

三俣山(みまたやま) 1745m

平治岳(ひいじだけ) 1643m

11:12 高塚山1587m山頂



崩平山(くえんひらやま) 1288m

11:14
高塚山1587m山頂からの
崩平山(くえんひらやま) 1288m



由布岳1583m

11:13
高塚山1587m山頂からの
由布岳1583m

天狗岩1556m

11:21







11:44 岩場登りの登山道、
引き返す人もいる。



11:45
天狗岩1556mからの
高塚山1587m

由布岳1583m





11:49 天狗岩1556mからの大船山(たいせんざん)1786m



高塚山1587m

平治岳(ひいじだけ)
1643m



高塚山1587m

平治岳(ひいじだけ)
1643m

11:55 天狗岩からの平治岳(ひいじだけ)1643m



11:58 天狗岩1556m



由布岳1583m

11:59 天狗岩1556mからの由布岳1583m



平治岳(ひいじだけ)
1643m

高塚山1587m

12:03 天狗岩1556m



北大船山(きたたいせんざん)
1706m

三俣山(みまたやま)
1745m

高塚山1587m

天狗岩1556m



平治岳(ひいじだけ)
1643m

高塚山1587m

12:10 天狗岩1556mからの高塚山1587m



12:28 天狗分れに戻る



13:02 風穴に戻る



ニシノヤマタイミンガサ
(西の山大明傘)
キク科



ニシノヤマタイミンガサ(西の山大明傘) キク科



ニシノヤマタイミンガサ(西の山大明傘) キク科








14:14





アキチョウジ(秋丁子)
シソ科



アキチョウジ(秋丁子)
シソ科



マムシグサ(蝮草)
サトイモ科



マムシグサ(蝮草)
サトイモ科



かくし水

14:45 かくし水




キッコウハグマ(亀甲白熊)
キク科



マムシグサ(蝮草)
サトイモ科



生命(いのち)の木





サルノコシカケ



ユキザサ(雪笹) ユリ科



ツルシキミ(蔓柘)
ミカン科 常緑低木







15:30 男池(おいけ)

男池の自然を守るために

私たちは、自分で気付かない自然破壊をしています。
それは踏み荒らしです。かつて、この付近では イチリンソウやユキワリイチゲなどが美しい花を咲かせていましたが、訪れる人が増えるに従って姿を消し、今では踏み荒らしに強いオオバコの群落に変わりました。
木道や観覧台は、踏み荒らしから自然を守るための施設です。皆様の御協力をお願いします。



黒岳1587m

大船山(たいせんざん)
1786m

平治岳(ひいじだけ)
1643m

16:04 ぐるっとくじゅう周遊道路

END