

2016.08.04 脊振山系・井原山(いώραやま)983m

(キトク橋～洗谷コース～山頂～自然歩道(アンノ滝)コース～キトク橋)



山頂は、霧で展望は
きかなかつたが、
気温27度Cでした。




07:54

キトク橋駐車場

井原山自然歩道ルート
(復路)

洗谷ルート(往路)





ボタンヅル(牡丹蔓)キンポウゲ科ツル性半低木



ジギタリス(実苺答利私、実苺答利斯) オオバコ科



アキノタムラソウ(秋の田村草)
シソ科



730m
井原山・雷山中腹自然歩道入口
(登山観音まで 2,490m)
瑞梅寺ダム 400m



ヤブミョウガ(藪茗荷)
ツユクサ科



ムカゴイラクサ(珠芽刺草)
イラクサ科





キカラスウリ(黄烏瓜) ウリ科



08:24 林道出合い



登山道



ダイコンソウ
(大根草)
バラ科



コアカソ(小赤麻) イラクサ科 落葉半低木




モミジガサ(紅葉笠)
キク科




モミジガサ(紅葉笠)
キク科

A photograph of a Mizuhiki plant (水引) in a natural setting. The plant has a thin, upright stem with small, light purple flowers and tiny red buds. The background is a blurred green forest floor.

ミズヒキ(水引)
タデ科

A photograph of a Nusubitohagi plant (盗人萩) in a natural setting. The plant has a thin, upright stem with small, light purple flowers and tiny red buds. The background is a blurred green forest floor.

ヌスビトハギ(盗人萩)
マメ科

A photograph of a Haedokusou plant (蠅毒草) in a natural setting. The plant has a thin, upright stem with small, white flowers. The background is a blurred green forest floor.


ハエドクソウ(蠅毒草)
ハエドクソウ科



ハエドクソウ(蠅毒草) ハエドクソウ科

ヒバカリ(目計、目量、竹根蛇) ナミヘビ科





ヌスビトハギ
(盗人萩)
マメ科



アキノタムラソウ(秋の田村草)
シソ科












コアカソ(小赤麻)
イラクサ科 落葉半低木



モミジガサ(紅葉笠)
キク科





ヤマホトトギス(山杜鵑) ユリ科





クサアジサイ(草紫陽花) ユキノシタ科



クサアジサイ(草紫陽花) ユキノシタ科









ジャノヒゲ(蛇の髭) ユリ科












クサアジサイ(草紫陽花) ユキバナ科



A close-up photograph of a green leaf with a small white flower and a dew drop. The leaf is heart-shaped with a pointed tip and a slightly serrated edge. A thin, reddish-brown stem extends from the top of the leaf, ending in a small cluster of white flowers. A single, clear dew drop is visible on the lower part of the leaf. The background is a soft, out-of-focus green, suggesting a dense forest or garden setting.

ミヤマタニソバ(深山谷蕎麦) タデ科



アキチョウジ(秋丁子) シソ科










ペットボトルに水を汲んだ




キツリフネ(黄釣船) ツリフネソウ科



クサアジサイ(草紫陽花) ユキノシタ科



シシウド(猪独活) セリ科



シシウド(猪独活)
セリ科



クサアジサイ(草紫陽花)
ユキノシタ科





クサアジサイ(草紫陽花)
ユキノシタ科



クサアジサイ(草紫陽花) ユキノシタ科



コバギボウシ
(小葉擬宝珠)
ユリ科



ヤマホトトギス(山杜鵑)
ユリ科



オトギリソウ(弟切草)
オトギリソウ科





ヤマホトトギス(山杜鵑)
ユリ科



コバギボウシ
(小葉擬宝珠)
ユリ科



オカトラノオ(丘虎尾) サクラソウ科

井原山山頂

98.3M



三瀬峠井原山登山口

三瀬峠井原山登山口

現在工事が行われており、
三瀬峠井原山登山口方面へは通行できません。

【工事に関する問い合わせ先】
株式会社 三和建設
電話番号 092-834-6667

14:15



ホソバノヤマハハコ
(細葉山母子)
キク科



ホソバノヤマハハコ
(細葉山母子) キク科



コオニユリ(小鬼百合) ユリ科



14:43 アノ滝分岐




井原山自然歩道は、ササが繁茂して下が見えない



ヒヨドリバナ(鶉花) キク科







アンノ滝

庵の滝

15:48 アンノ滝

アンノ滝



16:43キトク橋登山口に到着

9時間40分の
山中行動時間



井原山に自生する植物 井原山には、四季を通じて様々な植物が自生しています。これらの植物がいつまでも井原山で観察できるよう、みんなで大切にしましょう。

3月～5月	夏 6月～9月	10月～12月

登山ルート図 井原山・雷山

協力：伊都遊歩道クラブ
編集者 2016.3

～登山者へお知らせ～
三原村井原山登山口

END