

2016.07.29

脊振山系・車谷登山道のオオキツネノカミソリ、ヤマジオウ

(福岡市早良区・船石橋～車谷登山道～矢筈峠(やはずとうげ)905mの折り返し)



ウバユリ(姥百合) ユリ科





シオカラトンボ(塩辛蜻蛉)メス トンボ科





ダイコンソウ(大根草) バラ科

脊振山系登山道案内図



● 脊振山系は、福岡県と佐賀県の県境にまたがる自然豊かな山々です。
 ● 最高峰は、標高が1055メートルの脊振山で、山頂からは福岡市の全景を見渡すことができます

三瀬峠から井原山への登山道通行止めのお知らせ
 三瀬峠から井原山への登山道は工事のため通行止めとなっております。
 井原山へは、雷山林道を通り、古津根の井原山登山口から登山できます。

平成23年4月 背振の自然を守る会

07:35

A

山火

背振山 矢筈峠

OTL

縁レター



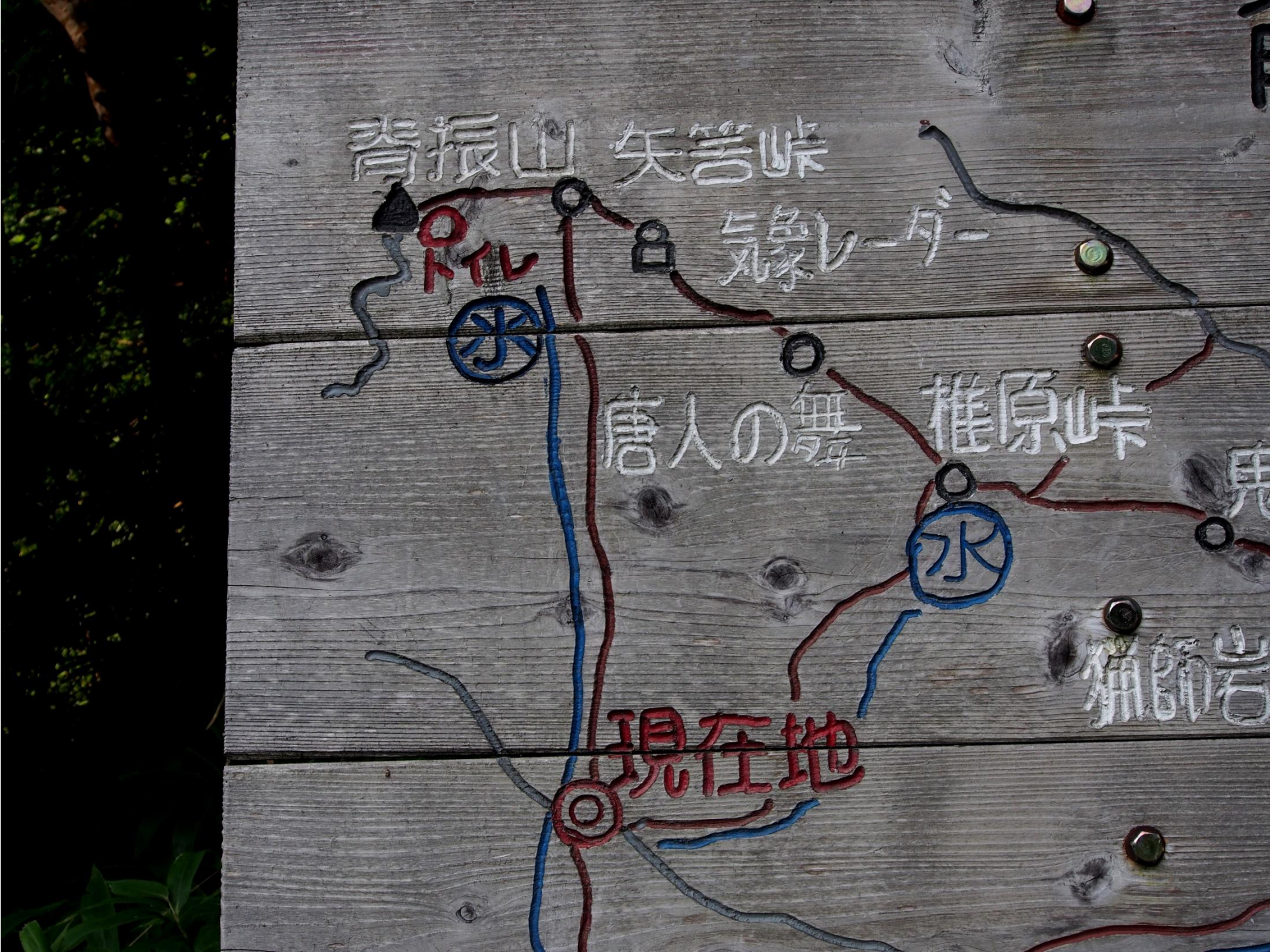
唐人の舞

権原峠



猫師岩

現在地



16

早良区役所

水源

かん養保安林

保安林内においては、次の行為は知事の許可を受けなければなりません。
一、立木竹の伐採及びの損傷 二、土石・下草の採取及び樹根の採掘 三、その他

110分 矢筈峠

85分 椎原峠

07:37 矢筈峠(やはずとうげ)905mに向かう


天竺峠～脊振山

椎原峠～金山

くさほけ

A photograph of a plant with a yellow flower and a purple flower spike. The yellow flower is in the center, and the purple flower spike is to its left. The background is dark green foliage.

アキノタムラソウ
(秋の田村草)
シソ科

A photograph of a plant with a yellow flower and a purple flower spike. The yellow flower is in the center, and the purple flower spike is to its left. The background is dark green foliage.

ダイコンソウ
(大根草)
バラ科


A photograph of a plant with a purple flower spike. The spike is the main focus, with a yellow flower visible in the background. The background is dark green foliage.

アキノタムラソウ
(秋の田村草)
シソ科





オオキツネノカミソリ
(大狐の剃刀)
ヒガンバナ科





オオキツネノカミソリ(大狐の剃刀)
ヒガンバナ科



ミズヒキ(水引) タデ科



08:33 林道出合い



テリハアカショウマ(照葉赤升麻)
ユキノシタ科



オトギリソウ(弟切草)
オトギリソウ科



クサアジサイ(草紫陽花) ユキノシタ科



ヒヨドリバナ(鶴花) キク科



ヤマジオウ(山地黄) シソ科

ヌスビトハギ(盗人萩)
マメ科



ニシノヤマタイミンガサ
(西の山大明傘)
キク科





オオキツネノカミソリ
(大狐の剃刀)
ヒガンバナ科





ヤマトウバナ
(山塔花)
シソ科



モミジガサ(紅葉笠)
キク科



ヤマアジサイ(山紫陽花)
アジサイ科 落葉低木





ヤマジオウ(山地黄) シソ科



トチバニンジン(栃葉人参)
ウコギ科



トチバニンジン(栃葉人参)
ウコギ科



オニコナスビ(鬼小茄子) サクラソウ科



ヤマジオウ(山地黄) シソ科



ヤマホトトギス(山杜鵑)
ユリ科



ヤマトウバナ(山塔花)
シソ科

矢筈峠(やはずとうげ) 905m



4

早良区役所

10:17

矢筈峠(やはずとうげ)

905m

80分 椎原峠

脊振山 40分

矢筈峠

ヤマトウバナ(山塔花) シソ科





ニシノヤマタイミンガサ(西の山大明傘) キク科



ニシノヤマタイミンガサ (西の山大明傘)
キク科



ニシノヤマタイミンガサ
(西の山大明傘)
キク科



トチバニンジン(栃葉人参) ウコギ科



ヤマジオウ(山地黄) シソ科



ミズタバコ(水田平子)
ムラサキ科



クサアジサイ(草紫陽花) ユキノシタ科



18

早良区役所

80
椎原バス停

60分
矢筈峠

11:52 林道出合い

12:19 船石橋登山口に到着



END