

2016.06.17

福岡市早良区・椎原峠(しいばとうげ)～鬼が鼻岩840mの
メタセコイア、オカトラノオ(車谷登山口から)



脊振山系登山道案内図



● 脊振山系は、福岡県と佐賀県の県境にまたがる自然豊かな山々です。最高峰は、標高が1055メートルの脊振山で、山頂からは福岡市の全景を見渡すことができます。

三瀬峠から井原山への登山道通行止めのお知らせ
 三瀬峠から井原山への登山道は工事のため通行止めとなっております。
 井原山へは、雷山林道を通り、古墳岳の井原山登山口から登山できます。

平成28年4月 脊振の自然を守る会

早良区役所

A

脊振山系登山道案内図



07:28

16

早良区役所

110分 矢筈峠

85分 椎原峠

水

かん養保安林

保安林内において
立木竹の伐採及び

07:29

早良区役

椎原登山口地図




07:37 椎原峠登山口



ヤマアジサイ(山紫陽花)
アジサイ科 落葉低木



ヤマアジサイ(山紫陽花) アジサイ科 落葉低木





モミジカラスウリ(紅葉烏瓜) ウリ科



モミジカラスウリ(紅葉烏瓜) ウリ科




モミジカラスウリ(紅葉烏瓜) ウリ科



モミジカラスウリ(紅葉烏瓜) ウリ科



ヤマアジサイ(山紫陽花)
アジサイ科 落葉低木





メタセコイア ヒノキ科
和名:アケボノスギ(曙杉)

落葉高木





メタセコイア ヒノキ科
和名:アケボノスギ(曙杉)

落葉高木



メタセコイア ヒノキ科
落葉高木
和名:アケボノスギ(曙杉)



メタセコイア ヒノキ科
和名:アケボノスギ(曙杉) 落葉高木



20-1
60分 椎原峠
登山口 30分



オカトラノオ(丘虎尾)
サクラソウ科






オカトラノオ(丘虎尾) サクラソウ科









コガクウツギ(小額空木)
ユキノシタ科



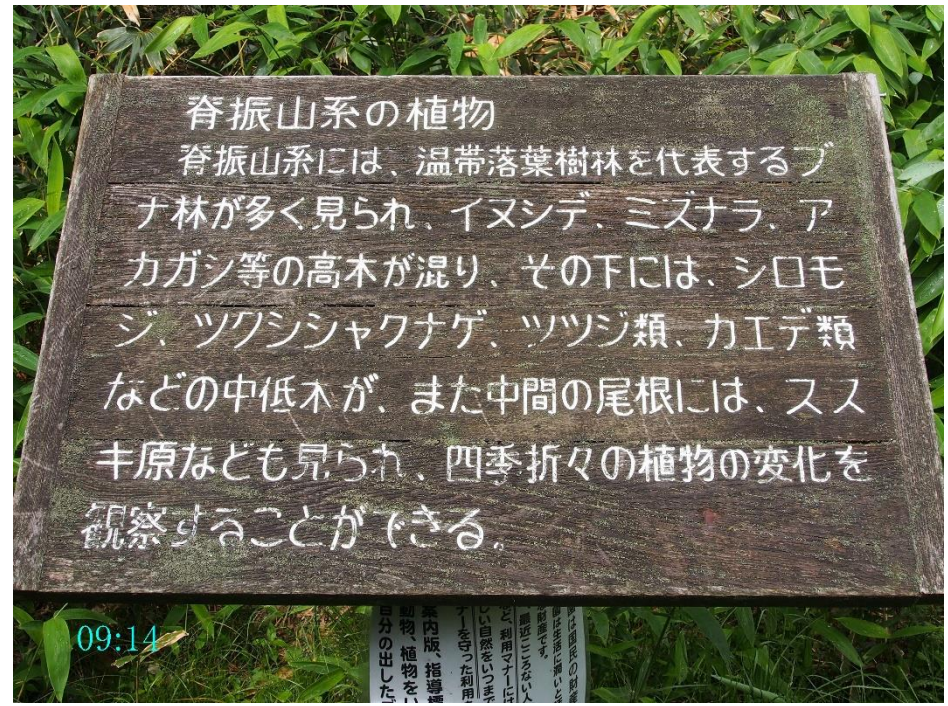


ツクシショウジョウバカマ(筑紫猩々袴)
ユリ科



ツクシショウジョウバカマ(筑紫猩々袴)
ユリ科

09:03
椎原峠
(しいばとうげ)
765m



ネズミモチ(鼠糺) モクセイ科



09:15 ネズミモチ(鼠糺) モクセイ科



ネズミモチ(鼠糺)
モクセイ科




ネジキ(捩木) ツツジ科
別名:カシオシミ



コナスビ(小茄子) サクラソウ科



ヨナスビ (小茄子) サクラソウ科

A close-up photograph of two small, white, five-petaled flowers with prominent stamens, set against a dark, blurred background of green foliage. The flowers are attached to a short, thick, light-colored stem. The petals have a slightly ruffled or fringed appearance at the tips.

ツルアリドオシ(蔓蟻通し)
アカネ科 常緑蔓性多年草

◀ 金山 4.3KM 椎原峠 0.3KM ▶

井手野 4.5KM

佐

賀

09:34 椎原峠(西) 764m (しいばとうげにし)

09:36

椎原峠(西)
764m(しいば
とうげにし)

九州自然歩道



金山へ

椎原峠(西)から県境尾根を西の方へコースをとると、約20分で鬼ヶ鼻岩のつけ根にでる。これを右に30m程行くと鬼ヶ鼻岩の大絶壁の上で前原。玄界灘の展望が眼下に広がる。つけ根から左へ急坂を100mほど登ると尾根に出、岩稜のやせ尾根が獵師岩山、吉野山へと続く。この辺りはツクシシヤクナゲの群生地です。5月の開花期はみごとである。吉野山から小爪峠までは一気に下っており峠から50mほど西へ行った所に井手野への分岐点がある。鬼ヶ鼻岩から約40分の行程である。県境の尾根を更に西へコースをとると、登り下りは多いが、ブナ林やイヌツゲの群落の中を行く快適な尾根歩きコースである。小爪峠から金山まで約1時間の行程である。

脊振山へ

ここから東へ約300m程行ったところが椎原峠であるが、峠から唐人の舞までは登りが続く。この辺りはコバノミツバツツジの群落が続き5月上旬の開花期は花のトンネルとなる。40分ほど登ると、唐人の舞に着く。花崗岩の巨岩があり展望がよい。ここから更に20分ほど登ると、ガレ場に出る。ここは濃霧の時には迷いやすいところなので注意を要する。このあたりから平坦な道となり、まもなく気象台の観測レーダーの南をまわって、気象台の専用道路に出る。この道路を行くと、一番落ち込んだところが矢筈峠で、更に東の方へ10分ほど行くと、県道を横断し、急斜面の栈道を渡るとキャンプ場に着く。キャンプ場の広場の上に駐車場があり、脊振山の山頂(標高1,055m)までは更に5分ほどである。

北山	山中地蔵	金山	椎原峠(西)	脊振山
7.1km	2.5km	4.3km	4.4km	
約2時間	約1時間	約2時間	約1時間半	

環境庁・佐賀県

09:35 椎原峠(西)764m(しいばとうげにし)

福岡県

椎原峠(西)764m(しいばとうげにし)



? 2







10:03 鬼が鼻岩分岐



10:05

鬼が鼻岩 840m





ヤマシグレ(山時雨) レンブクソウ科 落葉低木





スイカズラ(吸蔓) スイカズラ科 常緑つる性木本
別名:ニンドウ(忍冬)、キンギンカ(金銀花)

ウラギンヒヨウモン
(裏銀豹紋)
タテハチョウ科？



ヤマボウシ(山法師) ミズキ科 落葉高木
別名:ヤマゲワ(山桑)





サルトリイバラ(猿捕茨)サルトリイバラ科

九州自然歩道



金山へ
 椎原峠(西)から県境尾根を西の方へコースをとると、約20分ほど
 ケガ岩のつけ根にでる。これを右に30m程行くと鬼ヶ鼻岩の大絶壁の
 上で前原。玄界灘の展望が眼下に広がる。つけ根から左へ急坂を100
 mほど登ると尾根に出。岩稜のやせ尾根が端師岩山、吉野山へと続く。
 この辺りはツクシヤクナグの群生地です。5月の開花期はみごとである。
 吉野山から小爪峠までは一気に下ってあり峠から50mほど西へ行っ
 た所に井手野への分岐点がある。鬼ヶ鼻岩から約40分の行程である。
 県境の尾根を更に西へコースをとると、登り下りは多いが、ブナ林や
 イヌツゲの群落の中を行く快適な尾根歩きコースである。
 小爪峠から金山まで約1時間の行程である。

脊振山へ
 ここから東へ約300m程行ったところが椎原峠であるが、峠から唐
 人の舞までは登りが続く。この辺りはコバノミツバツツシの群落が咲き
 5月上旬の開花期は花のトンネルとなる。
 40分ほど登ると、唐人の舞に達し、花崗岩の巨岩があり展望がよい。
 ここから更に20分ほど登ると、ガレ場に出る。ここは濃霧の時には迷
 いやすいところなので注意を要する。このあたりから平尾尾道となり、
 やまなく気象台の観測レーダーの雨をまわって、気象台の専用道路に出
 る。この道路を行くと、一帯落ち込んだところが尖岩峠で、更に東の方
 へ10分ほど行くと、県道を横断し、急斜面の雑道を渡るとキャンプ場
 に着く。キャンプ場の広場の上に数軒建物が並び、脊振山の山頂(標高
 1,055m)までは更に5分ほどである。

環境庁 佐賀県

九州自然歩道
 登山道線
 入れを禁止します

金山 4.3km 椎原峠 0.3km
 井手野 4.5km

佐賀県

佐賀県

10:40
 椎原峠(西) 764m (しいばとうげにし)

10:52



椎原峠 (しいばとうげ) 765m



ツルシキミ(蔓榕) ミカン科 常緑低木



ツクシタツナミソウ
(筑紫立浪草)
シソ科



ギンリョウソウ(銀竜草) イチャクソウ科
葉緑素を持たない多年生腐生植物



二ガナ(苦菜)
キク科



二ガナ(苦菜)
キク科



メタセコイア ヒノキ科
和名:アケボノスギ(曙杉)

落葉高木



メタセコイア ヒノキ科
和名：アケボノスギ(曙杉)

落葉高木







サワガニ(沢蟹)
サワガニ科

早良区

権原登山口地図



12:04 権原 峠登山口

脊振山系登山道案内図



○矢筈峠まで 110分
 ○椎原峠まで 85分
 ○谷原峠まで 215分

●脊振山系は、福岡県と佐賀県の県境にまたがる自然豊かな山々です。
 ●最高峰は、標高が1055メートルの脊振山で、山頂からは福岡市の全景を見渡すことができます

三瀬峠から井原山への登山道通行止めのお知らせ
 三瀬峠から井原山への登山道は工事のため通行止めとなっております。
 井原山へは、雷山林道を通り、各峰頂の井原山登山口から登山できます。

山火事注意

脊振山系

12:11 車谷登山口到着



12:34