

2016.04.26

井原山(いώραやま)983mの**コバノミツバツツジ**

(佐賀県側古場岳登山口からのルート)





09:09 古場岳登山口の
駐車スペースは道路脇



タチツボスミレ (立坪堇) スミレ科



この坂
のぼりは







ニシキゴロモ (錦衣) シソ科



ニシキゴロモ (錦衣) シソ科

A photograph of two purple violets growing in a forest. The upper flower is a light purple color with a white center and dark purple veins. The lower flower is a darker purple color with a white center and dark purple veins. Both flowers have five petals and are supported by thin, dark stems. The background is filled with brown, dried leaves and twigs, and several green leaves are visible in the foreground and midground.

シハイスミレ (紫背堇)
スミレ科

タチツボスミレ (立坪堇)
スミレ科



シハイスミレ (紫背堇)
スミレ科



タチツボスミレ (立坪堇)
スミレ科



ナガバモミジイチゴ (長葉紅葉苺)
バラ科 落葉低木

コバノミツバツツジ(小葉の三葉躑躅)ツツジ科 落葉低木







コバノミツバツツジ (小葉の三葉躑躅)
ツツジ科 落葉低木









オキナグサ (翁草) キンポウゲ科

オキナグサ(翁草) キンポウゲ科



北山少年自然の家



10:35


登山口から山頂まで1時間25分位

井原山山頂
933M



20

高尾町観光センター
<登山者へお知らせ>
三瀬峠井原山登山口
通行止め
登山作業が行われており、
三瀬峠井原山登山口方面へは通行できません。
【本峠に関する問い合わせ先】
高尾山登山センター
電話 042-562-1111



背振山 (せふりさん)
1055m ↓



天山1046m





カナクギノキ (鉄釘の木) クスノキ科 落葉高木



カナクギノキ (鉄釘の木)
クスノキ科 落葉高木



カナクギノキ (鉄釘の木)

クスノキ科 落葉高木

カナクギノキ (鉄釘の木)
クスノキ科 落葉高木



A photograph of a flowering shrub, likely a species of azalea. The plant has numerous thin, brown, woody branches. The leaves are small, bright yellow-green, and have a trifoliate (three-lobed) shape. The flowers are a vibrant pink color, with five petals and prominent stamens. The background is dark and out of focus, suggesting a wooded area. In the bottom left corner, there is Japanese text in a light blue color.

コバノミツバツツジ (小葉の三葉躑躅)
ツツジ科 落葉低木



ヤマツツジ (山躑躅) ツツジ科





コガクウツギ (小額空木) ユキノシタ科



シロモジ (白文字)
クスノキ科



シロモジ (白文字)
クスノキ科





シロモジ (白文字)
クスノキ科



シロモジ (白文字) クスノキ科

シロモジ(白文字) クスノキ科





シロモジ (白文字) クスノキ科

ミドリハコベ(緑繁縷) ナデシコ科

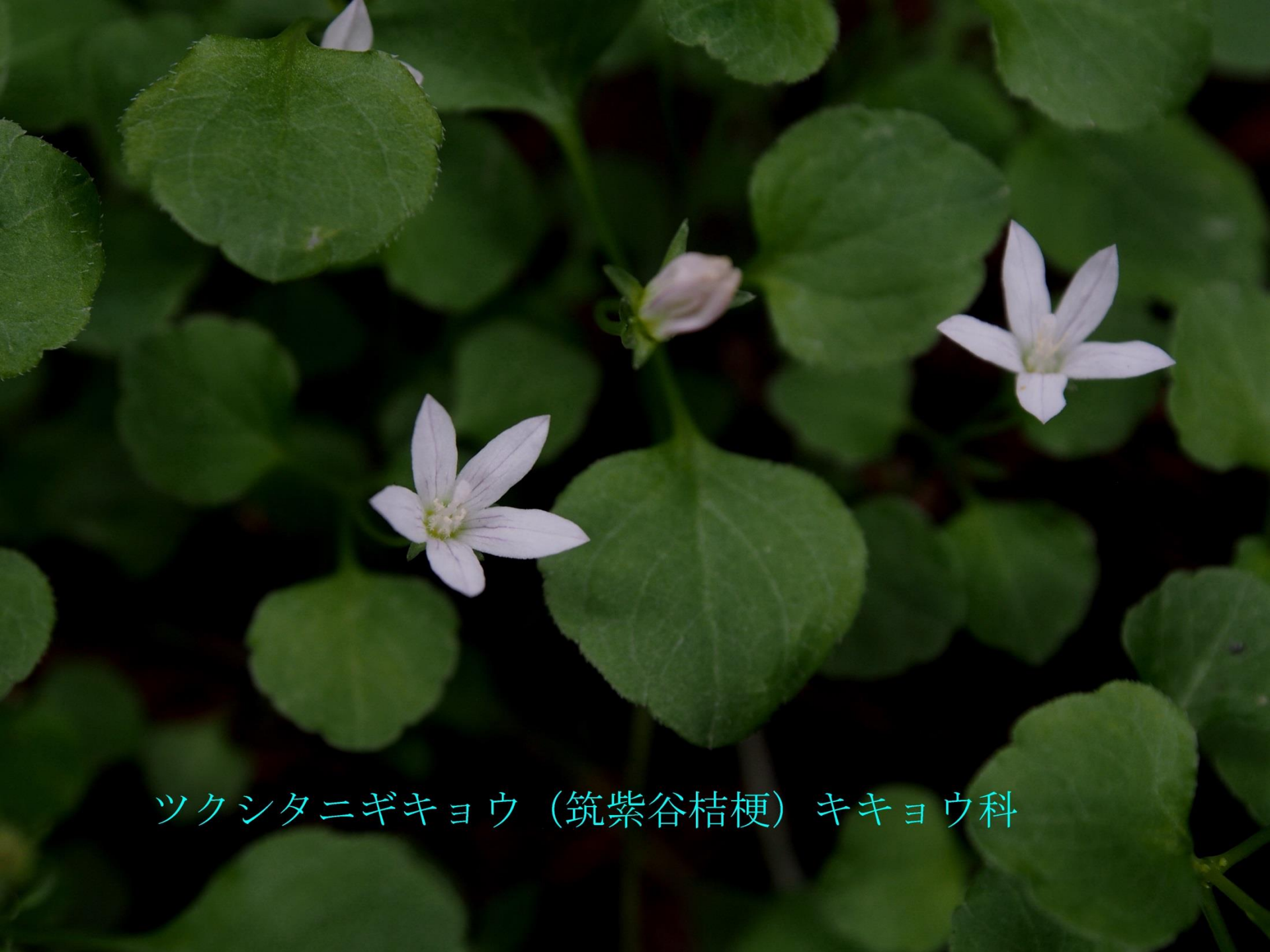




オオバタネツケバナ
(大葉種漬花)
アブラナ科


ツクシタニギキョウ (筑紫谷桔梗) キキョウ科





ツクシタニギキョウ（筑紫谷桔梗）キキョウ科

ヤマドリソウ(山瑠璃草) ムラサキ科





ニョイスミレ (如意堇) スミレ科
別名；ツボスミレ (坪堇)

11:52 古場岳登山口に到着
山中行動時間は約2時間40分

