

# 2016.03.28 背振山(せふりさん)1055m

(車谷(くるまだに)登山口390m～椎原登山口～椎原ルート～  
椎原峠(西)～唐人の舞911m～背振山(せふりさん)1055m～  
矢筈峠(やはずとうげ)905m～車谷ルート～車谷登山口)

脊振山1055m山頂の航空自衛隊背振山レーダー





国有林  
本領しよう  
山では、人はあんなの資源です  
すばい歩かなら  
手買でとりましよう

矢筈峠～脊振山  
椎原峠～金山

↑矢筈峠

水源かん養  
保安林

水源かん養保安林

110分 矢筈峠  
85分 椎原峠

車谷(くるまだに)登山口390m



ケクロモジ(毛黒文字) クスノキ科 落葉低木




ケクロモジ(毛黒文字) クスノキ科 落葉低木



# 権原登山口地図









09:02 メタセコイヤ









09:09 メタセコイヤ

20-1

早良区役所

60分 椎原峠

登山口 30分

09:11

油山597m

メタセコイヤ

# タチツボスミレ(立坪堇)スミレ科











福岡

寶錢箱

此處  
三十一日



# ツクシショウジョウバカマ (筑紫猩々袴) ユリ科





ツクシショウジョウバカマ(筑紫猩々袴) ユリ科





ツルシキミ(蔓櫛) ミカン科 常緑低木

# 九州自然歩道

## 凡例

- 九州自然歩道
- 登山道線
- バス路線
- 車道
- △ キャンプ場
- 湧き池



北山	山中蔵	金山	椎原峠(西)	脊振山
7.1km	2.5km	4.3km	4.4km	
約2時間	約1時間	約2時間	約1時間半	

## 金山へ

椎原峠(西)から県境尾根を西の方へコースをとると、約20分で鬼ヶ鼻岩のつけ根にでる。これを右に30m程行くと鬼ヶ鼻岩の大絶壁の上で前原、玄界灘の展望が眼下に広がる。つけ根から左へ急坂を100mほど登ると尾根に出、岩稜のやせ尾根が獺師岩山、吉野山へと続く。この辺りはツクシヤクナゲの群生地です。5月の開花期はみごとである。

吉野山から小爪峠までは一気に下っており峠から50mほど西へ行った所に井手野への分岐点がある。鬼ヶ鼻岩から約40分の行程である。

県境の尾根を更に西へコースをとると、登り下りは多いが、ブナ林やイヌツゲの群落の中を行く快適な尾根歩きコースである。

小爪峠から金山まで約1時間の行程である。

## 脊振山へ

ここから東へ約300m程行ったところが椎原峠であるが、峠から唐人の舞までは登りが続く。この辺りはコバノミツバツツシの群落が続き5月上旬の開花期は花のトンネルとなる。

40分ほど登ると、唐人の舞に着く。花崗岩の巨岩があり展望がよい。ここから更に20分ほど登ると、ガレ場に出る。ここは濃霧の時には迷いやすいところなので注意を要する。このあたりから平坦な道となり、まもなく気象台の観測レーダーの南をまわって、気象台の専用道路に出る。この道路を行くと、一番落ち込んだところが矢筈峠で、更に東の方へ10分ほど行くと、県道を横断し、急斜面の棧道を渡るとキャンプ場に到着。キャンプ場の広場の土に駐車場があり、脊振山の山頂(標高1055m)までは更に5分ほどである。

環境庁 佐賀県

10:05 椎原峠(西)(しいばとうげにし)

国有林から  
 a ここは国有林で  
 b 樹木を保護した  
 c 保安林内では、  
 d 歩道、広場等の  
 e 休息など、立  
 f 跡山は自己責任  
 ① 天候や登山  
 ② 十分な装備  
 ③ 登山計画を  
 ④ 悪天候の時  
 ⑤ 二玉の持ち帰り  
 ⑥ タバコなどの火



10:44 唐人の舞



唐人の舞911mからの展望

油山597m

唐人の舞911mからの展望



航空自衛隊  
背振山レーダー基地

福岡管区气象台  
背振山レーダー気象観測所

唐人の舞911mからの展望

福岡管区気象台  
背振山レーダー気象観測所



11:10



福岡管区気象台  
背振山レ一夕一観測所



11:24 福岡管区気象台背振山レーダー気象観測所からの展望

油山597m

11;24 福岡管区気象台背振山レーダー気象観測所からの展望

# 航空自衛隊背振山レーダー基地



11:25 福岡管区気象台背振山レーダー気象観測所からの展望





福岡管区気象台背振山レーダー気象観測所



航空自衛隊背振山レーダー基地







フキ(蔀) キク科



キャンプ場

# ホソバナコバイモ










背振山(せふりさん)1055m





背振山(せふりさん)1055m



脊振山1055m山頂の航空自衛隊背振山レーダー



第四十三警戒群

航空自衛隊脊振山分屯基地



背振山(せふりさん)1055mからの展望

福岡管区気象台背振山レーダー気象観測所





背振山(せふりさん)1055mからの背振ダム

13:17 矢筈峠



マンサク(満作、万作) マンサク科 落葉小高木



マンサク(満作、万作)  
マンサク科 落葉小高木









マンサク(満作、万作) マンサク科 落葉小高木

# コチャルメルソウ(小哨唸草) ユキノシタ科



コチャルメルソウ(小哨唸草)  
ユキノシタ科





コガネネコノメソウ(黄金猫の目草) ユキノシタ科



# コチャルメルソウ(小哨唸草) ユキノシタ科



# ホソバナコバイモ(細花小貝母) ユリ科







15:29 車谷登山口に到着



国有林  
森林を愛しましょう  
木はみんなの資源です  
山では火に注意しましょう  
は歩きながら  
すわらないようにしましょう  
山物は手でとらず  
写真でとりましょう

矢筈峠～脊振山  
椎原峠～金山

↑矢筈峠



水源かん養保安林  
設置 平成十四年度 九州森林管理局



Nishitetsu  
にしてつ

湯の野

早良営業所  
曲渕 方面

椎原





湯の野公園のサクラ



ソメイヨシノ

コブシ

オオシマザクラ

湯の野公園



コブシ(辛夷)  
モクレン科  
落葉広葉樹 高木

# ソメイヨシノ(染井吉野) バラ科





オオシマザクラ(大島桜) バラ科

# オオシマザクラ(大島桜) バラ科





