


2015.09.07-2 白神山地(世界遺産)ブナの原生林



クマゲラ



世界遺産

白神山地

恵まれた自然を愛し

心豊かな村にしましょう。

村民憲章より

至 鯉ヶ沢町 深浦町
津軽峠 (標高約650m)
「ブナ巨木ふれあいの径」コース

「高倉森往復」コース
「高倉森自然観察歩道」コース



津軽峠からの美しい眺め。

マザーツリー
(津軽峠より徒歩5分)

津軽峠周辺 高倉森往復

津軽峠から高倉森に向かうこのエリアは、白神山地を知るのに最適な場所です。森林浴を実感できるうえ、途中で望める大バノラマから白神山地のスケールの大きさを再確認できます。またコースは起伏に富んでいますが標高差は少なく、充実感いっぱいトレッキングとなるはず。

出発	30分	60分	90分	150分
「高倉森往復」コース (難易度初級)				
往復約4.4km・片道約2.2km (約150分)				

急な下り
「高倉森往復」コースは、ここで折り返します。
「高倉森自然観察歩道」コース

至 ANMONセンターハウス

津軽峠周辺 ブナ巨木ふれあいの径

樹齢300年級の巨木がたくさん見られるエリアです。巨木の周りには他のブナ林より空間が大きく、いろいろな植物も観察できる魅力のスポット。山葡萄やアケビのツル等もあり、原始の森の神秘を実感できるかもしれません。また日本猿もよく現れるエリアです。



「マザーツリー見学」コース

至 鯉ヶ沢町 深浦町
(標高約650m)
津軽峠

マザーツリー
(津軽峠より徒歩5分)
至 高倉森



出発	30分	60分	90分
「ブナ巨木ふれあいの径」コース (難易度初級)			
片道約2km (約90分～)			
「マザーツリー見学」コース (難易度初級)			
往復約0.54km・片道約0.27km (約10分～)			
※片道5分ですが、ゆったりとお過ごしください。			

津軽峠周辺 マザーツリー見学

ブナのことを森の母にたとえたりしますが、樹齢約400年といわれ、大人が3～4人で手を広げてやっと届く幹周りのこの巨木は白神のシンボリック的存在として「マザーツリー」と呼ばれています。車から降りて片道5分のこのスポットは、ぜひ訪れてみたいところ。ただし、出発点までの車の確保が必要になります。



マザーツリー

全コース注意事項
足元が非常に滑りやすい箇所もみありますのでご注意ください。
歩道が狭い箇所もありますので、安全のためお互いに譲り合ひましょう。

ANMON周辺 ブナ林散策道

白神山地はブナ原生林で知られる山々です。そのブナ林を比較的手軽に体感できるのがこのエリアです。落ち葉のじゅうたんといわれるフカフカの足元は腐葉土となる前の厚い枯れ葉の層になっています。そこは動植物の豊かな生態系の源です。そしておいしい天然水の出发点でもあります。



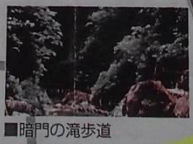
■暗門第一の滝 (標高約390m) 「暗門の滝歩道」コースは、ここで折り返します。
■暗門第二の滝
■暗門第三の滝

ANMON周辺 暗門の滝歩道

暗門の滝は白神山地で一番の観光スポットです。3つの滝から下から「第三の滝」「第二の滝」「第一の滝」となります。保水性の高いブナ原生林から出る水は、岩木川の源流となり津軽の野を潤します。また流れが美しい溪流沿いも、見どころがいっぱいあります。片道1時間ほどですが、混み合っていない時期、健康な方の歩く速さを目安とした時間です。

暗門の滝まで 1.5km (標柱) 登り

治山ダム 高さ2m
治山ダム 高さ13m



■暗門の滝歩道



高倉森自然観察歩道



■世界遺産登録地域に隣接した施設、白神山地への入山の拠点として大変便利です。

アクアグリーンビレッジANMON
センターハウス
売店・レストラン・暗門の滝・フロント・トイレ・中広場・大広場
「ブナ林散策道」コース
「暗門の滝歩道」コース

出発	30分	60分	90分	120分	150分
「ブナ林散策道」コース (難易度初級)					
1周約2km (約60～120分)					
「暗門の滝歩道」コース (難易度初～中級)					
往復約5.2km・片道約2.6km (約120分)					
「ブナ林散策道」+「暗門の滝歩道」コース (難易度初～中級)					
1周約5.6km (約150分)					

※表示している時間は混み合っていない時期、健康な方の歩く速さが目安です。余裕を持って出かけましょう。



■ブナ林散策道



アクアグリーンビレッジ ANMON

CENTER HOUSE

ふろこき 龍野園 自給山産
アクアグリーンビレッジ ANMON
センターハウス
AQUA GREEN VILLAGE ANMON CENTER HOUSE

フロント	受付
売店	AM9:00-PM 5:00
レストラン	AM11:00-PM 3:00
暗門の湯	AM9:00-PM 3:00
休憩室	AM10:00-PM 3:00

トイレは外にもあります

昼食会場:アクアグリーンビレッジANMON

ようこそ 世界遺産 白神山地へ
 アクアグリーンビレッジ ANMON
センターハウス
 AQUA GREEN VILLAGE ANMON CENTER HOUSE

フロント コテージ 受付
 Reception キャンプサイト

売店 AM9:00~PM 5:00
 Shop 状況によってはPM 9:00まで対応

レストラン AM11:00~PM 3:00
 Restaurant 喫茶対応はAM 9:00~PM 4:00まで

暗門の湯 AM9:00~PM 5:00
 Hot spring for ANMON 宿泊客()はPM 9:00まで対応

休憩室 AM10:00~PM 4:00
 Lounge

← **トイレは外にもございます**
 (観光案内所裏手の建物)

西目屋村の、**白神時間**。
 ようこそ世界自然遺産白神山地へ
 お越し下さいました。

世界遺産と水源の里にしめや
 (二財)フナノ里白神公社
 アクアグリーンビレッジANMON

暗門の湯 営業時間
 Anmon Bathing hours
 ・日帰り: AM9:00~PM5:00
 Day trip bathing hours
 ・宿泊者: AM9:00~PM9:00
 Bathing hours (residents/accommodation)
 ※コテージ宿泊が原則ですが、日帰りの入浴施設対応となります。
 (ANMON TEL:0186-52-1111)

料金 大人 **550円**
 小人(小学生) **350円**
 65歳以上
 ※小学生未満のお子様は無料です。
 休憩室(有料)もございます。
 是非ご利用下さいませ。

歓迎
 クラブツーリズム株式会社 九州旅行センター
 No.92259
奥入瀬・白神山地と
4つの大パノラマ 3日間
御一行様
御食事会場



完全オリジナルメニュー
 他にはない一品です。

温

雑穀米を使用した炊き込みご飯「又鬼めし」。
 バターで炊き上げた洋風の「飯」又鬼めし。
 「岩魚の南蛮漬け」西目屋村特産の白神そば
 使用の「舞茸天そば(小)」「りんごのデザート」
 のセットです。(りんごジュース含む)

(またぎ)
又鬼めし
1300円

昼食会場の掛け軸

常楽長寿

廣明祝書



西目屋村商工会



UNITED NATIONS EDUCATIONAL,
SCIENTIFIC AND
CULTURAL ORGANIZATION

CONVENTION CONCERNING
THE PROTECTION OF THE WORLD
CULTURAL AND NATURAL
HERITAGE

The World Heritage Committee
has inscribed

Shirakami-Sanchi

on the World Heritage List

*Inscription on this List confirms the exceptional
and universal value of a cultural or
natural site which requires protection for the benefit
of all humanity*

DATE OF INSCRIPTION

11 December 1993

DIRECTOR-GENERAL
OF UNESCO

白神山地世界遺産登録認定書訳文



UNITED NATIONS EDUCATIONAL,
SCIENTIFIC AND
CULTURAL ORGANIZATION

国際連合教育科学文化機関

CONVENTION CONCERNING
THE PROTECTION OF THE WORLD
CULTURAL AND NATURAL
HERITAGE

世界の文化遺産及び自然遺産
の保護に関する条約

The World Heritage Committee
has inscribed

Shirakami-Sanchi
on the World Heritage List

世界遺産委員会は「白神山
地」を世界遺産リストに登録した。

Inscription on this List
confirms the exceptional and
universal value of a cultural
or natural site which
requires protection for the
benefit of all humanity

このリストへの登録は、全
人類の利益のために保護を
要する文化遺産・自然遺産
の特に普遍的な価値を認証
するものである。

DATE OF INSCRIPTION

11 December 1993

記載年月日

1993年12月11日

Mayor

マヨール

DIRECTOR-GENERAL
OF UNESCO

ユネスコ事務局長

白神山地世界遺産認定書



この駐車場の利用は、環境に配慮し、エコカーを優先して駐車してください。
また、ゴミの分別と資源物の回収をお願いします。
ご協力をお願いします。



ナナカマド（七籠）
バラ科 落葉高木





ツリフネソウ（釣舟草） ツリフネソウ科



暗門公衆トイレ



ジャコウソウ（麝香草）
シソ科




ジャコウソウ（麝香草） シソ科




アカソ（赤麻） イラクサ科



クサコアカソ (草小赤麻)
別名：マルバアカソ (円葉赤麻)



トチノキ (朽の木、橡の木)
トチノキ科 落葉高木)



ジャコウソウ (麝香草)
シソ科



ジャコウソウ（麝香草） シソ科

ようこそ白神山地へ

森林環境整備協力金にご協力を

(これは強制するものではありません)

世界遺産の怪 ブナ林散策道

《森林環境整備協力金のお願い》
歩道整備のために
ご協力を!!!
ようこそ
白神山地
ブナの森へ

★大
暗門
散
第三
山



白神山地世界遺産地域



白神山地世界遺産地域のブナ林は、霧の高さやすぐれた原生状態の保存、動植物相の多様性で世界的に特異な森林で、学術的にもすぐれた天然林であることから、平成5年12月に世界遺産条約に基づき世界遺産一覧表に登録されました。

核心地域は、人手を加えず自然の推移にゆだねることを基本としております。
緩衝地域は、各種制度の趣旨に反しない範囲において、森林の文化・教育的利用、簡易な森林レクリエーションの場、すぐれた自然とのふれあいの場として利用することができることとしております。

核心地域内の入山の扱い

登山については「既存の歩道」「指定ルート」は利用できます。
「指定ルート」を利用する場合は入山申請の手続きが必要です。
(秋田県側には、青森県側の指定ルートに通じる既存の歩道、指定ルートはありません。)
学術研究、報道機関の取材等公共的な行為を行うための入山等は、自然環境に影響のない範囲でできますが、事前に入林許可申請の手続きが必要です。
お問い合わせをお願いします。

白神山地世界遺産地域連絡会議

環境省・林野庁・文化庁・青森県・秋田県

←説明している
現地のネイチュアガイド



ヤグルマソウ（矢車草） ユキノシタ科

ブナ林成策道

暗門の滝歩道

暗門川

●休憩所

●水場 ●入口

現在道

574m

256m

この看板は森林環境整備協力金によって製作しました。

熊の爪痕が残る看板





ブナ林



ウワバミソウ（鱗蛇草） イラクサ科
山菜「みず」としても珍重される。












オオカメノキ（大亀の木）
スイカズラ科 落葉低木-小高木
別名：ムシカリ（虫狩）



オオカメノキ（大亀の木）
スイカズラ科 落葉低木-小高木
別名：ムシカリ（虫狩）



ブナ（山毛櫸、櫨、榊、栂）
ブナ科 落葉高木 落葉広葉樹



ドクベニタケ（毒紅茸） ベニタケ科






左:ギンリョウソウモドキ(銀竜草擬き) シャクジョウソウ科
別名:アキノギンリョウソウ











ブナ林散策道

暗門の滝歩道

暗門川

●休憩所

●水飲場

●入口

● 現在地

574m

256m

この看板は森林環境整備協会の

↑
熊の爪痕が残る案内看板








水飲み場

Watering place

注意：水飲み場の先は行き止まりです。
Caution: Ahead no passage

水飲み場






ミヤマホツツジ (深山穂躑躅)
ツツジ科 落葉小低木

暗門の滝へ

駐車場へ0.1キロ

順





シコクママコナ（四国飯子菜）
ゴマノハグサ科



ねぶたにはお手を
触れないようお願い
致します。
支配人敬白

青森ロイヤルホテル

