


2015.12.09-1 37会、宗像大島(自然と歴史の島)



宗像大社中津宮

西鉄千早駅
CHIHAAYA Sta.

JR 千早駅
CHIHAAYA Sta.

西鉄千早駅
CHIHAAYA Sta.

JR 千早駅
CHIHAAYA Sta.

08:10 千早駅(ちはやえき)



09:17 神湊港渡船ターミナル



制限高さ 3.8m

車で乗船の方へ

1. 乗車は乗客の乗降が完了してから行い、乗客乗降が完了してから乗車してください。乗客乗降が完了したら乗車してください。
2. 乗車時は禁止です。
3. 船の揺れは比較的穏やかです。乗車時には揺れに注意してください。乗車時には揺れに注意してください。
4. 乗車の際は、乗客の乗降が完了してから乗車してください。

宗像汽船

09:19
宗像市営フェリー「おおしま」



地島(じのしま)

09:36
フェリー「おおしま」



相島(あいのしま)





宗像大島



「中宿石の」永原「海」の「海」地「地」群
「海」の「海」地「地」群
5000人「大」島
「海」の「海」地「地」群

09:53 大島港ターミナル



御嶽山(みたけさん)展望台

御嶽山展望台

大島の最高峰・御嶽山(標高224m)の展望台は、晴れた日には沖ノ島や地島、相島、長崎の香岐などのほか宗像の四塚連山、英彦山、荷振などの山々、さらには福岡ドームや福岡タワーなどを見ることができます。



●おすすめ絶景ポイント

- 1 三浦洞窟**
高さ5m奥行き6mほどの洞窟には、キリンタンの弾圧が彫り込まれた1643年寛永20年に長崎から逃げた人々で、日本語を習ったというキリスト教の神父が隠れ住んでいたと伝えられています。
- 2 馬蹄岩**
神代の昔、宗像三女神の神、田心姫神が馬に乗って沖ノ島へび渡ったときにできた馬の足跡だと伝えられています。
- 3 風車展望所**
風車は羽の長さが約6mあり、乗風をキャッチできるように屋根の部分回転する構造になっています。その屋根から眺める玄界灘の景色は絶景としかたえようがないほどです。
- 4 砲台跡**
昭和11年頃に完成した砲台には、重六中隊が配属されていました。当時の装填火薬は十五匁加農弾です。
※加農弾には「カンパウダ」という当て字で発音が長く低い弾道による遠距離射撃に適した火薬のことです。
- 5 ふれあい牧場**
広さ約120ヘクタールの牧場。季節にあわせてきれいな花が咲き誇ります。



..... オルレコース
 〓 自転車の通行可です
 〓 歩行者専用の遊歩道です

INFORMATION	
●おしま観光ホテル・案内所	0940-72-2226 <small>(山手町4-1-1 観光案内所)</small>
●市営渡船のお問い合わせ	0940-72-2535 <small>(大島渡船ターミナル)</small>
●宗像市役所大島行政センター	0940-72-2211
●駐在所	0940-72-2110
●みなどタクシー大島営業所	080-1741-3710
●海上タクシー	090-9566-3557



10:14 御嶽山(みたけさん)展望所



御嶽宮

御嶽宮



御岳宮



ENJOY
MITSUBISHI
AND

●宗像回塚
湯川山 標高 421m
孔大寺山 標高 551m
金山 標高 317m
城山 標高 369m

標高 617m

石峰山

足立山

帆柱山
血倉山

湯川山

孔大寺山

福智山

金山

城山

新立山
國見山

●地島

●北九州
工業地帯

●宗像市 鐘崎

●少年
自然の家

●宗像四塚

湯川山 標高 471m

孔大寺山 標高 499m

金山 標高 317m

城山 標高 369m

標高 901m

標高 1,200m

標高 617m

石峰

足立山

帆柱山
血倉山

湯川山

孔大寺山

福智山

金山

城山

新立山

大ヶ岳
國見山

英彦山

笠置山

許斐山

北九州
工業地帯

宗像市
鐘崎

少年
自然の家

勝島
宗像市
神湊

●宗像四塚

湯川山 標高 471m

孔大寺山 標高 499m

金山 標高 317m

城山 標高 369m

標高 901m

標高 1,200m

標高 936m

湯川山
孔大寺山

福智山
金山

城山

新立山
国見山
大ヶ岳

英彦山

箕置山
許斐山

西山

大鳴山

宮山

三郡山

若杉山

少年
自然の家

●宗像市神湊

●勝島

901m

標高 1,200m

標高 936m

標高 367m

大ヶ岳
園

英彦山

許斐山
笠置山

西山

大鳴山

宮地

三郡山

若杉山

新宮町

立花山

福津市

恋の浦

渡半島









10:36

砲台跡



砲台跡からの風車展望所

遊歩道案内図



1 砲台跡

明治初期の陸軍の砲台跡。戦争のために、北部九州沿岸一帯の要害では砲台の建設が積極的に行われ、防衛の強化が図られてきた。大島の砲台は、昭和11年に完成したといわれ、戦時中には砲台跡の整備が図られた。当時、大砲1台（シグナル砲）が門前に入れていた。砲台が崩壊入られていたコンクリートの基礎も残っており、砲台の遺構や遺物を残すための観察所も当時の姿を色濃く残しています。

2 風車展望所

特産の小豆に似やかな風をうけてまわる風車。その趣向らしいロケーションの中で、風は速く空舞葉を舞み、夜は満天の空にほろほろを輝かせることのできる。ここは、季節ではあたたかい時期を中心として、無数の流れを巻く事で、景観を美しくし、天候観測に役立つなどのロマンチックなスポットになっています。

3 大島灯台

1906年（明治37年）11月26日、22ヶ所の大島連島航路の完成に伴い、大島の灯台が完成して、沖津宮の砲台跡に建てられました。昭和48年には自動化されました。灯台の建設のほとんどは、マヒサカキ（マヒサカキ）の葉を燃やして作られた灯油で、大島に建てられて、現在も美しい景観を誇っています。

INFORMATION インフォメーション

- おおしま観光売店・案内所 0940-72-2226 (レンタサイクル貸出所)
- 市営渡船のお問い合わせ 0940-72-2535 (大島港渡船ターミナル)
- 宗像市役所大島行政センター 0940-72-2211
- 駐在所 0940-72-2110
- みなとタクシー大島営業所 080-1741-3710
- 海上タクシー 090-9566-3557

かみざき 神崎
 ぼていわ 馬蹄岩
 砲台跡から車で約5分
 徒歩で約40分 (遊歩道 約2km)

砲台跡から車で約5分
 徒歩で約40分 (遊歩道 約2km)

みうらどうくつ 三浦洞窟
 砲台跡から車で約5分
 徒歩で約1時間 (遊歩道 約2.3km)

自然環境保全地域 (ハマヒサカキ群生地)

ハマヒサカキ [ツバキ科]

島内に生える固有種。かつては五箇道から四箇道までの海岸に生息する。大島では神崎の打子から島原に至る山間の丘陵地ほとんどが、ハマヒサカキの一大群落を形成している。自然環境保全地域に指定されている。生育地の美しい風景を守るため、景観は維持し、取り壊しを防止し、景観は守り、島の景観のよさを残すべく、自然保護、美しい海、行きかう観光客の心づくし、水/気/土/空/地、様々な自然環境を保護する。

- オルレコース
 —— 自動車の通行可能です
 —— 歩行者専用の遊歩道です
- 宗像大社中津宮 砲台跡から車で約20分、徒歩で約1時間 (遊歩道・登山道 約2.5km)
 - **うみじん大島** 砲台跡から車で約25分、徒歩で約1時間10分 (遊歩道・登山道 約2.8km)
 - 大島港渡船ターミナル 砲台跡から車で約25分 (岩瀬経由)、徒歩で約1時間10分 (遊歩道・登山道 約2.8km)

みだけさんでんぼうだい 御獄山展望台
 砲台跡から車で約5分
 徒歩で約40分 (遊歩道 約1.5km)


宗像大社中津宮



遊歩道案内図



砲台跡



宗像・沖ノ島と関連遺産群を
世界遺産に

<http://minato-taxi.jp/>

宗像大島に1台しかない「みなとタクシー」



史跡
宗像神社境内

沖津宮遥拝所
おきつみやようはいしよ

沖津宮遥拝所(おきつみやようはいしよ)

沖ノ島を世界遺産に

～未来につなごう私たちの宝～

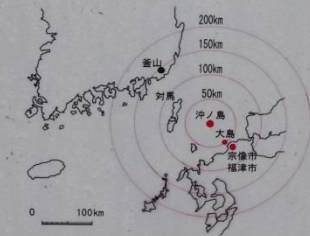


沖ノ島全景

平成21年1月5日、「宗像・沖ノ島と関連遺産群」がユネスコの世界遺産暫定リストに記載されました。

現在、福岡県・宗像市・福津市は共同で、世界遺産登録に向けて取り組んでいます。

古代から現在まで受け継がれてきた貴重な遺産を未来に残していきましょう！



沖ノ島の位置

北緯 34° 14'
東経 130° 06'

沖津宮遥拝所から 北西 約 48 km
神湊から 北西 約 57 km
巻岐(声辺)から 北東 約 59 km
対馬(殿原)から 東 約 75 km
韓国釜山から 南東 約 145 km



宗像市
宗像市経営企画課世界遺産登録推進室 TEL0940-36-1372

国指定史跡 宗像神社境内

宗像大社 沖津宮遥拝所

Munakata Taisha, Okitsu-Miya Yohaisho
-The place of worshipping Okitsu-Miya Shrine

おまつみやうはししよ
沖津宮遥拝所は、遠く沖ノ島(沖津宮)を望み参拝するために建立されました。

沖津宮は、この遥拝所から約48km先の沖ノ島にあり、あまてらすおみかみ天照大神の御子神みこがみの宗像三女神むなひたさんじよしんのおひとり、たごりひめのかみ田心姫神を祀っています。沖ノ島への上陸は今も守られる禁忌によって厳しく制限されていて、通常は渡島できません。

また、沖ノ島の古代の祭祀遺跡からは約8万点のさいしさいせき祭祀遺跡さいしさいせきの奉獻品ほうけんひんが発見され、全てが国宝となっています。



遥拝所から望む沖ノ島

※天候が良い日には肉眼で確認できます



宗像市
宗像市経営企画課世界遺産登録推進室 TEL0940-36-1372



岩瀬海岸



沖津宮遙拝所(おきつみやようはいしょ)

中津宮

境内史跡指定

御祭神は皇祖天照大神の三女神
湍津姫神、別天御尊、道主貴と
中とよびあらゆる道日司給う最高
最貴の神様をお祀り申し上げております
日本最古の歴史書とされる日本書紀に
天照大神の神勅によりて三女神が宗像の地に
お祀りされるようになった事が記されてます
氏子は元より全国津々浦々に崇敬が
春秋の大祭は神人和梁が太鼓賑わいます
沖津宮は拝所は島の北面に設置し視界の
良い時は沖ノ島を望む事が出来ます
宗像大神を奉斎する神社は全国に千余社
及び宗像大社は総本宮として尊崇されてます

春季大祭

旧暦 三月十五日

秋季大祭

旧暦 九月十五日









宗像大社中津宮



宗像大社中津宮 (なかつみや)



宗像大社中津宮

夢の小夜島

夢の小夜島は、室町時代連歌師飯尾宗祇の「筑紫道中記」に歌われた島。昔の詩情そのまま、海中に立つ朱色の鳥居と島を覆う松の緑が美しいコントラストを見せている。





夢の小夜島(さよじま)







くんちやんの
高級珍味
大島いぶし

大島診療所

診療案内

診療時間	午前8時30分～正午(12時)まで 午後2時～午後5時まで
土曜日	午前8時30分～正午(12時)まで
休診日	毎週 曜日・土曜日の午後 日曜日・祝日

夜間休日 ① 大島診療所 0940-72-2004
緊急時連絡先 ② 大島分遣所 0940-72-2310
(伊東消防団警署)

大島診療所



宗像市営渡船
フェリー「おおしま」



12:46 大島港ターミナル

宗像大島

フェリーおおしま



宗像大島

13:24 神湊港