

2015.10.19九重山の紅葉

(牧の戸登山口～沓掛山1503m～扇ヶ鼻1698m～御池(みいけ)～
稲星山1774m～御池(みいけ)～沓掛山1503m～牧の戸登山口)

星生山西斜面の紅葉



四季彩ロードからの涌蓋山(わいたさん)1500m



06:26

天ヶ谷(あまがたに)貯水池(大分県九重町)と
涌蓋山(わいたさん)1500m 玖珠富士




06:26 涌蓋山(わいたさん) 1500m

ヤマラッキョウ(山辣蕪)ユリ科



オミナエシ(女郎花) オミナエシ科





黒岩山1503m

涌蓋山(わいたさん)1500m

07:20

雲仙岳1483m

獵師山1423m

07:30

涌蓋山(わいたさん) 1500m

英彦山 1199m

黒岩山 1503m

07:31



07:48 阿蘇五岳



07:50 沓掛山1503m

由布岳1583m

07:55



星生山(ほっしょうざん)
1762m

三俣山(みまたやま)1745m

08:00

沓掛山1503m

由布岳1583m

タデ原湿原

08:04 沓掛山1503m



08:05 沓掛山1503mからの三俣山(みまたやま)1745m

沓掛山1503m

08:08 沓掛山1503m



08:26

涌蓋山(わいたさん) 1500m

英彦山 1199m

08:32



08:57 星生山(ほっしょうざん) 1762m

08:57

星生山(ほっしょうざん)1762m





09:00 星生山(ほっしょうざん)1762m

星生山1762m

天狗ヶ城1780m

中岳1791m

久住山1787m

09:23 扇ヶ鼻1698m

傾山1605m

祖母山1756m

09:24

扇ヶ鼻 一六九八M

09:32

久住山1787m

天狗ヶ城1780m

中岳1791m

10:00 肥前ヶ城1685m西斜面の紅葉



扇ヶ鼻1698mから東の谷
(肥前ヶ城1685m)を望む



10:37 星生山(ほっしょうざん)1762m



10:41 星生山(ほっしょうざん)1762m



10:58

三俣山(みまたやま)1745m


由布岳1583m

平治岳(ひいじだけ)1643m

11:21



マイヅルソウ(舞鶴草) ユリ科



11:41

中岳1791m

御池(みいけ)



11:47

天狗ヶ城1780m

御池(みいけ)





池の小屋

大船山(たいせんざん)1786m

白口岳1720m

11:54

稲星山(いなほしやま)1774m

11:56

大船山(たいせんざん)1786m

白口岳(しらくちだけ)1720m

12:18

由布岳1583m

大船山(たいせんざん)1786m

平治岳(ひいじだけ)1643m

白口岳1720m

12:21 稲星山1774m

稲星山 一七七四 M

12:21


星生山(ほっしょうざん)1762m

天狗ヶ城1780m

御池(みいけ)

13:00

リンドウ(竜胆) リンドウ科



リンドウ(竜胆)
リンドウ科



13:53 星生山(ほっしょうざん)1762m



14:09 星生山(ほっしょうざん) 1762m

14:26 扇ヶ鼻1698m





14:27 登山道



登山道

星生山

三俣山

14:50 沓掛山1503mから三俣山(みまたやま)1745m、星生山(ほっしょうざん)1762m

15:01

涌蓋山(わいたさん)1500m

万年山(はねやま)1140m

牧の戸峠1330m



15:04 沓掛山1503m







マユミ(真弓、檀) ニシキギ科

マユミ(真弓、檀)
ニシキギ科



15:13 牧の戸登山口





15:28

やまなみハイウェイの紅葉



指山1449m

15:32

やまなみ ハイウェイからの三俣山(みまたやま)1745m