

2015.10.05九重山登山

牧の戸登山口～沓掛山1503m～中岳1506m～

天狗ヶ城1780m～久住山1787m～沓掛山1503m～牧の戸登山口



フクオウソウ(福王草)
キク科



阿蘇くじゅう国立公園

Aso-Kuju National Park

아소 구주 국립공원

阿蘇九重国立公園

阿蘇九重國立公園

城山展望所

Shiroyama Viewpoint

시로야마 전망소

城山瞭望所

城山瞭望所

熊本県

標高 748m

阿蘇





07:58 牧の戸登山口駐車場

警告 caution

硫黄山周辺は、気象状況により有害な火山性ガスが滞留する恐れがあります。不快な臭気を感じたら高い所へ避難するか、速やかに通り抜けて下さい。体調の悪い方、ぜんそく、心臓疾患等の持病を持っている方は特に危険です。

玖珠・竹田警察署 くじゅう山系防災協議会

登山者入れ

登山者入れ

牧の戸登山口

阿蘇へしゅう国立公園

08:02



08:13 双耳峰の由布岳1583m



黒岩山1503m

涌蓋山(わいたさん)
1500m

万年山(はねやま)
1140m

牧の戸登山口駐車場



ヤマラッキョウ





08:34

中岳1506mの噴煙は目立たない。

08:37

黒岩山1503m




涌蓋山(わいたさん)1500m

黒岩山1503m









アキノキリンソウ(秋の麒麟草)
キク科



アキノキリンソウ(秋の麒麟草)
キク科

由布岳1583m

沓掛山1503mからの由布岳1583m

09:08

星生山(ほっしょうざん)1762m

扇ヶ鼻1698m

09:09

沓掛山1503mからの展望



09:16

星生山(ほっしょうざん) 1762m

三俣山(みまたやま) 1745m

09:17

ママコナ



フクオウソウ





沓掛山1503m

09:23



ツルリンドウ(蔓竜胆) リンドウ科



星生崎

久住山1787m

10:25

西千里浜

10:38 バイオトイレ(左) 久住山避難小屋(右)



10:38


久住分れ Kiu-wakare

久住山
中 岳
避難小屋
牧ノ戸峠

久住山地区高山植物保護対策協議会

久住分れ

10:52





久住山中岳

御池(みいけ)

天狗ヶ城1780m





イタドリ(虎杖、痛取) タデ科
別名:スガシボ、イタンボ、ドンガイ



久住山1787m

雲仙岳1483m

11:40 中岳1506m山頂からの展望



11:42



星生山(ほっしょうざん)1762m

涌蓋山(わいたさん)1500m

11:49 中岳1791m 山頂からの展望

傾山1605m

祖母山1756m

11:51 中岳1791m山頂からの展望





11:54 中岳1791m山頂からの展望

大船山(たいせんざん)1786m

平治岳(ひいじだけ)1643m

11:54 中岳1791m山頂からの展望







天狗ヶ城
一七八〇M

天狗ヶ城1780m



空池




13:41 久住山1787m山頂からの阿蘇五岳





オオカメノキ(大鳥の木)
スイカズラ科 落葉低木-小高木
別名・ムシカリ(虫狩)



ノコンギク(野紺菊) キク科



14:35 星生山(ほっしょうざん)1762mの西斜面

中岳1791mの噴煙が高く上がっていた。

15:20



いきなり団子
豚まん
鶏飯ちまき
よもぎ饅頭
山賊おにぎり
九重ブルーベリー
ジュース

ブルーベリー
ジュース
九重

コーヒー
ジャージーミルク
ゆず茶
甘酒
各350円
持ち帰りできます

15:48 牧の戸登山口に到着