

2015.09.08-3

# 八甲田山(百名山)

赤倉岳1548m

井戸岳1550m

大岳1584m





# 八甲田ロープウェイ山麓



森の  
函館  
COFFEE  
ホホアジ  
Foods  
11~9.30



八甲田ロープウェイ山麓駅 670m



運行しております。出発時刻は 00分 20分 40分 です。  
 every 20 minutes ( 00 20 40 )  
 始発便 9:00 上り最終便 19:00 下り最終便 19:20  
 Opening times 9:00~19:00・19:20(Return)  
 時00分現在 (Weather at 11:00)

天気  
 (Temperature) ... <もり (Cloudy)  
 (Wind Speed) ... 12.4℃  
 (Wind Direction) ... 9m/s  
 ... 東 (E)

観望状況 --- 青森市街まで見えております

運賃表	普通券 (Regular Ticket)			1ヶ月券 (One year pass)
	往復 (Return)	片道 (Single)	片道5回券 (5 runs ticket) <small>(1回乗車入場利用できません Not share with other people)</small>	
大人 (Adult)	1,850	1,180	5,050	56,500
高校 (High School)			3,600	
中学 (Junior High)			3,200	
小人 (Child)			2,250	
	870	570	28,500	

星空ロープウェイ開催中 (9月5日)

SAMSUNG



A tall, dark metal cable car tower stands amidst a dense forest of green trees. Several cables extend from the top of the tower towards the upper left corner of the frame. In the background, a hazy mountain range is visible under a pale sky.

八甲田ロープウェイ

山麓駅670m～山頂公園駅1320m  
高低差650mを約10分で結ぶ





八甲田ロープウェイ（101人乗り）



大自然にいだかれた庭園

赤倉岳 1548M

井戸岳 1550M

大岳 1585M

# 山頂公園 案内図







八甲田ロープウェイ山頂公園案内所





大岳 1584m






赤倉岳1548m

井戸岳1550m

大岳1584m

田茂菴湿原（たもやちしつげん）





赤倉岳1548m



井戸岳 (1550m)



大岳1548m

八甲田山(はっこうださん)は、  
[青森市](#)の南側にそびえる複数[火山](#)の  
総称で[日本百名山](#)の一つ。  
「八甲田山」と名がついた  
[単独峰](#)は存在せず、  
18の成層火山や溶岩円頂丘で  
構成される火山群である。  
(出典: Wikipedia)



オオシラビソ（大白檜曾） マツ科 常緑針葉樹  
別名：アオモリトドマツ（青森椴松）





# 北八甲田登山道案内図




## 登山者の皆様へ

- 大岳・井戸岳への登山道は浮石落石が特に多く危険です。また、霧やガスにも注意し入山して下さい。
- 山中にはトイレがありませんので近くの公衆トイレで用をすませてから登りましょう。
- 自然はみんなのもの。ゴミは持ち帰りましょう。また、動植物や岩石などの採取はやめましょう。

青森県











## 八甲田火山 Hakkōda Volcanoes

正面に連なる峰は、左から赤倉岳、井戸岳、大岳ですべてに明瞭な噴火口の跡が残されています。

八甲田山は度重なる火山活動で造られた火山の集合体で、北八甲田火山群はその中でも歴史が新しく、今から数十万年くらい前に形成されたものと思われます。国内の活火山としてはそれほど活動レベルが高くありませんが、温泉や火山性ガスが見られるなど活動は続いたままです。



赤倉岳の火口壁 Wall of Mt. Akakuradake crater

Each peak in the mountain range you see in front of you (from left: Mt. Akakuradake, Mt. Idodake, and Mt. Ōdake) still has a clearly defined crater. Hakkōda is a group of volcanic mountains created from a series of geologic activities. The Northern Hakkōda Volcanic Range was created about a half million years ago and is the newest in the area. Although not as active as some of the other volcanoes in Japan, a certain level of activity, such as belching hot springs and volcanic gases, can still be seen.





# たも やち 田茂菴岳自然研究路案内図

Tamoyachidake Nature Trail Map  
(八甲田ゴードライン)

田茂菴岳自然研究路

Nature Trail

(一周所要時間約60分)

Time required for the loop: approx. 60 minutes

貴重な植物を守るため、歩道から踏み出したり、湿原の中に入ったりしないでください。

To protect the valuable alpine plants, please stay on the trail and keep off the wetlands.

**注意**  
この先は登山道となりある程度の登山装備と体力が必要となります。軽装では入山しないでください。  
Caution: The path beyond this point requires a level of physical fitness and equipment sufficient for mountain hiking. Please be prepared.

至 毛無岱  
To Kenashitai

至 赤倉岳、大岳  
To Mt. Akakuradake, Mt. Odake

田茂菴岳 1324m  
Mt. Tamoyachidake

湿原展望所  
Wetland overlook

高山植物展望所  
Alpine plant overlook

八甲田ロープウェイ  
山頂公園駅  
Hakkoda Cable Car  
Sancho-koen Sta.

現在地  
You are here

510m 20分 (20 min) →

540m 15分 (15 min) →

360m 10分 (10 min) →

450m 15分 (15 min) →




た も やち  
田茂范岳自然研究路

Tamoyachidake Nature Trail

(八甲田ゴードライン)

遊歩道

30分コース60分コース





赤倉岳1548m

井戸岳1550m

大岳1584m

田茂菴湿原（たもやしつげん）



# 田 茂 苑 Tamoyachi Wetlands

向こうに見える山並みは北八甲田連峰の一部で、この田茂苑湿原とともに美しい景観を形作っています。

ここでは池塘と呼ばれる池を中心に、土壌中の水分の減少に伴って、ミズゴケ群落からイワイチョウやヌマガヤの群落へと移行するようすが観察できます。

さらに乾燥化が進むと、湿原もついには低木林に変わり、今度はハクサンシャクナゲや、ナナカマド、ミネカエデ、アオモリトドマツといった樹木が姿を見せ始めます。


苑というのは「谷地」と同様、一般に湿地を意味する言葉です。

You are standing in front of a beautiful scenery consisting of Tamoyachi Wetlands and the mountain range of Northern Hakkōda. Starting at the pond in the center, we can see the vegetation change gradually—from peat moss to deer cabbage to numagaya grass—as the moisture in the soil decreases. In the drier area, the wetlands turn into woodlands with low shrubs, such as Fujiyama rhododendron, Japanese rowan (mountain ash), and Maries fir.

Yachi, as in Tamoyachi, is a general term for wetlands.



ハクサンシャクナゲ (低木林)  
Fujiyama rhododendron (woodlands with low shrubs)



北八甲田連峰 (左から赤倉岳、井戸岳、主峰の大岳)  
The North Hakkōda Mountain Range. From left: Mt. Akakura, Mt. Idodake, and Mt. Ōdake (the main peak)



池塘の植物 (左半分がヤチスゲの群落、右半分はミヤマホタルイの群落)  
Plants in the pond. Left: Communities of mud sedge. Right: Communities of Japanese bulrush



ミヤマイヌノハナヒゲ (ミズゴケ群落)  
Beaksedge species (communities of peat moss)





マイヅルソウ（舞鶴草）ユリ科






ヤブタバコ（藪煙草） キク科



# ガンクビソウ



# ナンブアザミ







マイヅルソウ（舞鶴草）ユリ科





ヤマハハコ (山母子) キク科



# (北八甲田連峰)

赤倉岳 1548m

井戸岳 (1550m)

大岳 1584m



八甲田山




け なし たい  
毛 無 岱 Kenashitai Wetlands

下方に見える湿原が毛無岱で、上下二段に分かれ、それぞれを上毛無岱、下毛無岱と呼んでいます。

八甲田の湿原としては規模が大きく、春から夏にかけての花々、秋の草紅葉がとても見事です。

毛無岱までは距離が長く、道も一般の登山道に変わりますから、ある程度の装備と体力が必要となります。



毛無岱（左が上毛無岱、右が下毛無岱）  
Kenashitai (Upper Kenashitai on the left and Lower Kenashitai on the right)

The group of wetlands seen below is called Kenashitai. The two sub-groups of wetlands—Upper Kenashitai and Lower Kenashitai—form this wetland area, which is relatively large in Hakkōda. The area is blessed with beautiful flowers in spring and summer while the leaves of herbal plants turn into stunning colors in autumn.

The path to Kenashitai is a long mountainous trail. A certain level of physical fitness and equipment are required.





毛無俗 (けなしたい)

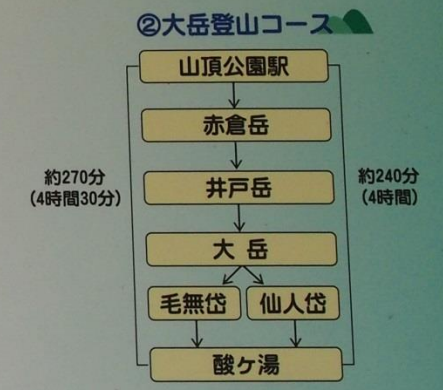
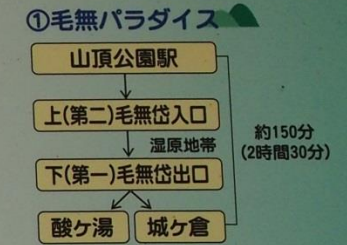


大自然にいだかれた  
庭園遊歩道

# 八甲田遊歩道マップ

(ゴードライン)

30分コース(約1.0km)  
60分コース(約1.8km)



①・②のコースではトレッキングシューズが必要なルートです。





八甲田ロープウェイ山麓駅

名物 八甲田

八甲田

2016年  
8月1日  
開行

ロープウェイ  
30分未満で  
上り 19:00  
下り 19:20  
ロープウェイ

八甲田ロープウェイ山麓駅670m





青森空港からの八甲田山



AOMORI





青森空港ー羽田空港

737-800



赤倉岳1548m 井戸岳1550m 大岳1584m



青森空港からの八甲田山