



2015.08.06

糸島市・白糸の滝、唐津市七山・観音の滝





Blue banner with white text and a logo, likely a local festival or event banner.

Informational signpost with text and graphics, possibly providing directions or local information.

Informational signpost with text and graphics, possibly providing directions or local information.

Informational signpost with text and graphics, possibly providing directions or local information.



白糸の滝





観音の滝

平成13・14年度森林空間総合整備事業 (事業区域13.3 ha)



歩道橋



白竜の滝



狭霧の滝



白絹の滝



観音の滝

檜原湿原へ(至佐賀)



生田観音

総合案内施設
現在位置
観音の滝駐車場

公園



観音十橋

観音橋

観音つり橋

ロフティ七山



ロフティ七山

地域区分

- 森林浴・保全の森
- 自然観察の森
- 体験学習の森
- 景観・保全の森

道区分

- 遊歩道
- 歩道橋
- 村道・農免道

- 多気院
- 防火水槽
- 休憩所
- 案内看板

觀音大橋














日本の滝100選・観音の滝





遊泳禁止




マツカゼソウ（松風草） ミカン科

觀音大橋




觀音大橋









ミヤマカワトンボ

