

2015.06.04 井原山(いώραやま)983m

キトク橋～洗い谷ルート～山頂～アンノ滝ルート～キトク橋



12:14 昼食風景

東与賀小学校5年生3クラス100名の生徒たち





07:52 キトク橋駐車場



井原山山頂

(アソノ滝)



現在地 264m

標高は264m













山村の風景









モミジバウリノキ(紅葉葉瓜の木)  
ウリノキ科 落葉低木





モミジバウリノキ(紅葉葉瓜の木)  
ウリノキ科 落葉低木







ナルコユリ（鳴子百合）ユリ科





ツクシタツナミソウ（筑紫立浪草） シソ科






























沢沿いや湖沼沿いなど湿気の多い場所に生息する。果実期には冠毛がぼろ（檻樓）のように見える。それぞれ、サワギク、ボロギクの名の由来である。







ミズタバコ (水田平子) ムラサキ科











危険な個所にはロープがある。











洗い谷コースは上級者コースとなっている。






タツナミソウ属の花の中では咲くのが遅くて、5月中ごろから咲く。  
シソバタツナミの変種で、全体に大きくて葉は細長く、花穂も長く伸びます。





洗い谷溪谷は滝も多い。







ツクシタツナミソウ（筑紫立浪草） シソ科





ツクシタツナミソウ (筑紫立浪草)  
シソ科



ツクシタツナミソウ (筑紫立浪草)  
シソ科







ナルコユリ（鳴子百合）ユリ科



洗い谷溪谷は滝も多い。







ミゾホオズキ (溝酸漿)  
ゴマノハグサ科





ミゾホオズキ（溝酸漿） ゴマノハグサ科





危険なところにはロープがある。





洗い谷溪谷は、夏の登山には涼しくて良い。











井原山（いわらやま）983m





ヤマツツジ (山躑躅) ツツジ科



雲仙岳1483m

有明海



12:10 井原山（いわらやま）983m山頂に到着



天山1046m





天山 (てんざん) 1046m



作礼山 (さくれいざん) 887m



天山スキー場→

八幡岳 (はちまんだけ) 764m



北山ダム





可也山 (かやさん) 365m

毘沙門山 (びしゃもんやま) 177m

玄海島

志賀島

能古島

高祖山 (たかすやま) 416m

油山 597m



玄海島  
↓

毘沙門山 (びしゃもんやま) 177m  
↓

志賀島  
↓

能古島  
↓





羽金山 (はがねやま) 900m



浮嶽 (うきだけ) 805m



二丈岳 (にじょうだけ) 711m



↑  
十坊山 (とんぼやま) 535m

雷山 (らいざん) 955m





背振山（せふりさん）1055m





可也山 (かやさん) 365m  
↓

12:36 井原山 (いώραやま) 983m山頂を出発



井原山山頂

雷山山頂

キトク橋・アンノ滝

12:41 キトク橋・アンノ滝方面に向かう。















