

2015.05.26

万年山(はねやま)1140mのミヤマキリシマ、アマドコロ

万年山(はねやま)1140m



アマドコロ(甘野老) ユリ科



07:12
吉武台牧場駐車場 930m



涌蓋山(わいたさん) 1500m

07:13 吉武台牧場駐車場 930m





吉武台牧場駐車場からの涌蓋山（わいたさん）1500m

万年山案内板

万年山・伐株山登山ルートマップ
 耶馬日田英彦山国定公園

美しい景観と 貴重な自然を、後世に残すために皆様のご理解とご協力をお願いいたします。



年間観光行事(祭り・イベント等)

- 5月5日/日本童話祭
三島公園・河川敷会場
- 5月最終日曜日・万年山山開き
万年山山頂
- 8月第14日曜日・童話の里の夏まつり
玖珠川河川敷
- 8月24、25日・塚脇地蔵講
大字塚脇 町内一円
- 11月中旬・玖珠町農業祭
玖珠川河川敷
童話の里
- 1月中旬・子ども映画祭
中央公民館

大分県玖珠町

お問い合わせ
 玖珠町商工観光課
 ☎09737-2-1111



年間観光行事(祭り・イベント等)

- 5月5日 / 日本童話祭
三島公園・河川敷会場
- 5月最終日曜日・万年山山開き
万年山山頂
- 8月第1土曜日・童話の里の夏まつり
玖珠川河川敷
- 8月24, 25日・塚脇地蔵講
大字塚脇・町内一円
- 11月中旬・玖珠町農業祭
玖珠川河川敷
童話の里
- 1月中旬・子ども映画祭
中央公民館



吉武台牧場駐車場からの九重連山と涌蓋山（わいたさん）1500m

はね
万年山の由来

万年山の地名は、つぎのような由来があります。

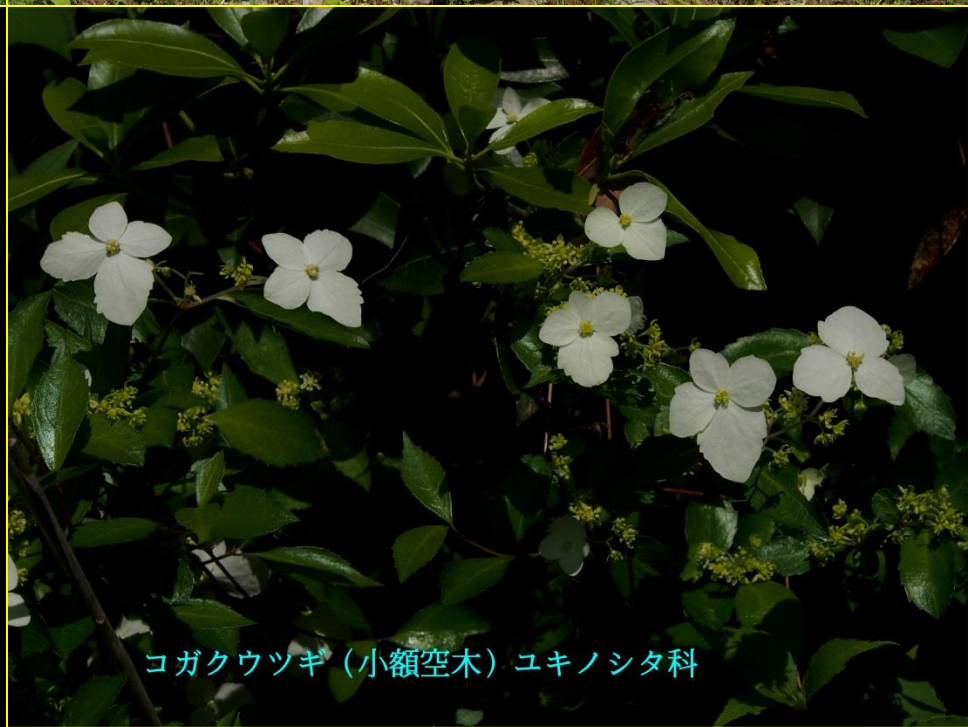
大音、樟くすのこの巨木を切った時、根元の土まねをはねあげてできたところから「列山」と名付けられたということです。

また、一説には、万年山の三文字をそれぞれ仮名で書けば「ん」と別ねあげた音がでるので、山の名を「ハネ山」と名付けたともいいます。





ツクシアザミ（筑紫薊） キク科



コガクウツギ（小額空木）ユキノシタ科



まんじゅう石

南アルクス万年山コース

日本の三百選と高山植物の道

「地質百選・棚田百選・平成の名水百選」

現在地 まんじゅう石

南アルクス万年山コース

日本の三百選と高山植物の道

「地質百選・棚田百選・平成の名水百選」

現在地 まんじゅう石



まんじゅう石からの涌蓋山（わいたさん）（右）と
久住連山



ナガバモミジイチゴ（長葉紅葉苺） ● バラ科 落葉低木

由布岳1583m






万年山（はねやま）1140mの東側は絶壁



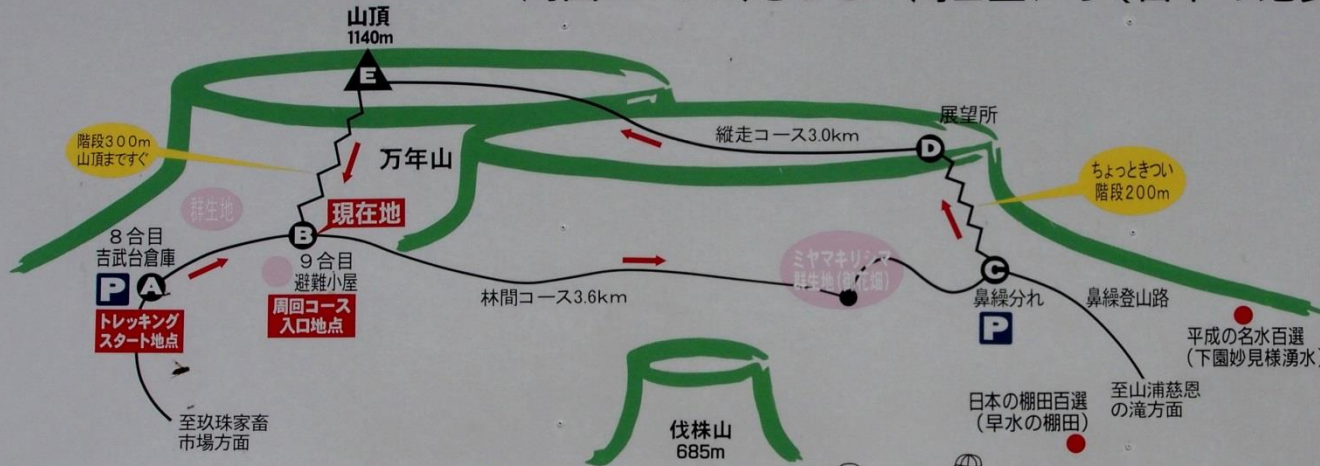
ミヤマキリシマ群生地と久住連山、涌蓋山（わいたさん）1500m





万年山トレッキングコース概略図

周回コースぐるっと一周2重メサ(日本の地質百選)



御花畑観賞コース

AからBまで	1.6km(30分)
BからCまで	3.6km(60分)
CからDまで	0.2km(20分)
DからEまで	3.0km(50分)
EからBまで	0.3km(10分)
BからAまで	1.6km(30分)
合計	10.3km(200分)

山頂最短コース

AからBまで	1.6km(30分)
BからEまで	0.3km(10分)
合計	1.9km(40分)

玖珠町観光協会

TEL 0973-72-1313

道あなない

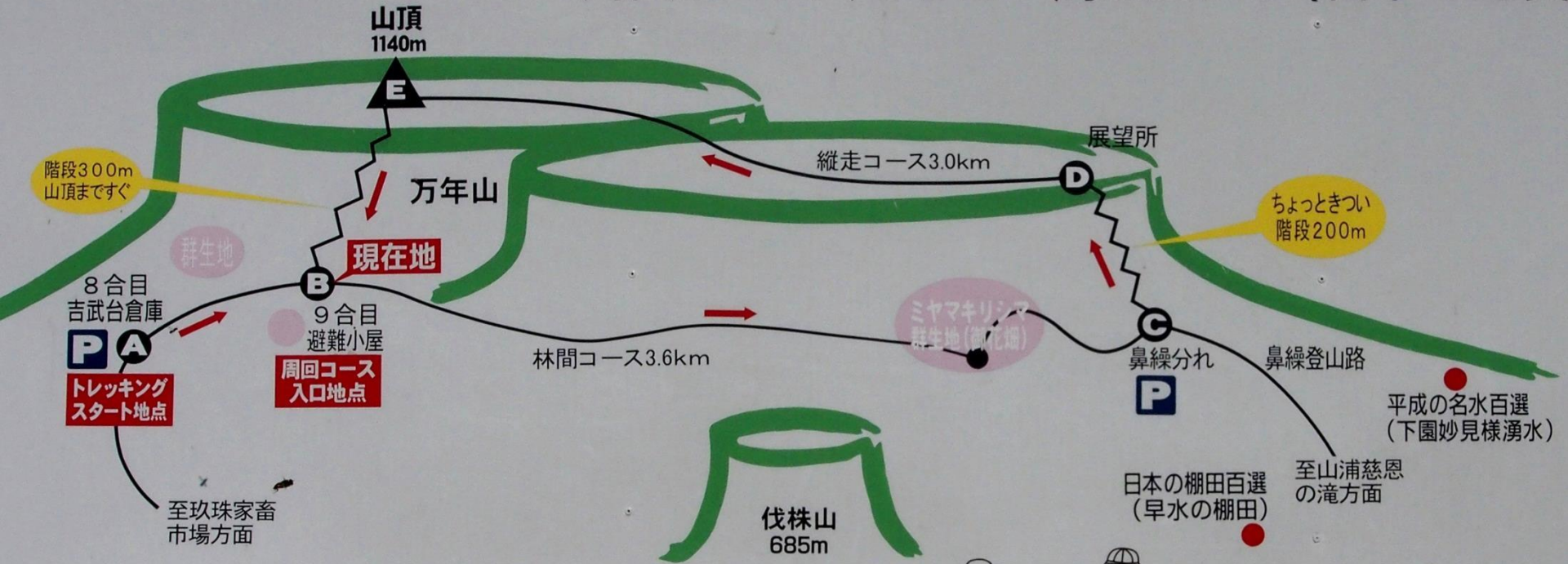


のんびりすごすいながまち

08:08 お花畑との分岐 案内板のコースのとおり進む。

万年山トレッキングコース


周回コースぐるっと一周2重メサ(日本の地質)



玖珠町観光協会

TEL 0973-72-1313



道あなない



のんびりす

林間コースをとり、お花畑に行き、鼻ぐり岩から縦走コースで山頂に行く。

茎や根茎には甘みがあり、山菜として食用にされる。
根茎は特に晩秋が旬とされ、天ぷらにすると美味とされる。





サギゴケ (鷺苔) ゴマノハグサ科
別名：ムラサキサギゴケ

お花畑のミヤマキリシマ群生地



南アルクス万年山コース

日本の三百選と高山植物の道

避難小屋
8合目

御花畑
鼻 線










鼻ぐり 花ばたけ

鼻ぐり
山頂



09:11




A large, layered rock formation, possibly a natural rock shelter or a man-made structure, is the central focus. The rock is dark grey and shows distinct horizontal strata. Green foliage, including various leaves and thin branches, is growing on and around the rock. The background is a bright, overcast sky. The overall scene is outdoors, likely in a forest or a natural area.

万年仏の横顔

09:32

北海道南部、本州、四国、九州に分布し、低山地の疎林内、林縁、日当たりのよい尾根筋、草原などに生育する。日本の野生ツツジの代表種で、日本の野生ツツジでは分布域がもっとも広い。





ヤマツツジ（山躑躅）ツツジ科



ベニドウダン（紅満天星） ツツジ科 落葉低木

本州（関東地方、中部地方南部、福井県、近畿地方、
中国地方瀬戸内海側、四国、九州に分布し、山地の岩尾根などに生育する。





ハルリンドウ（春竜胆）リンドウ科







ニガナ (苦菜) キク科

三俣山 (みまたやま) 1745m

中岳1791m

天狗ヶ城1780m

星生山 (ほっしょうざん) 1762m

久住山1787m

硫黄山

07:40

九重連山

涌蓋山（わいたさん）1500m


10:43

縦走ルートの展望所から



万年山

西 耶馬日田英彦山国定公園 東
万年山山頂
(標高 1,140m)



10:52

万年山 (はねやま) 1140m

鼻ぐり・花ばたけ

万年山トレッキングコース概略図

周回コースぐるっと一周2重メサ(日本の地質百選)

観花遊覧コース

AからBまで	1.6km(30分)
BからCまで	3.6km(60分)
CからDまで	0.2km(20分)
DからEまで	3.0km(50分)
EからBまで	0.3km(10分)
BからAまで	1.6km(30分)
合計	10.3km(200分)

山頂遊覧コース

AからBまで	1.6km(30分)
BからEまで	0.3km(10分)
合計	1.9km(40分)

山頂 1640m
万年山
観花池
観音所
林間コース3.6km
白雲山 995m
平成の赤木百選 (下郷分枝線遺跡)
日本の棚田百選 (早水の棚田)
登山道標の案内

玖珠町観光協会 TEL 0973-72-1313

のんびりすてすいながまち



ニョイスミレ(如意葎)スミレ科
別名: ツボスミレ(坪葎)

11:36 分岐点に戻ってくる。

11:59

吉武台牧場駐車場930mに到着。
車が随分と増えていた。

涌蓋山1500m

