

2014.10.10-1 金山(かなやま)967mのアケボノソウ、レイジンソウ

(脊振山系・佐賀市三瀬村山中キャンプ場登山口から)



アケボノソウ(曙草) リンドウ科



レイジンソウ(伶人草)
キンボウゲ科

金山967m山頂は、広くない。



山中キャンプ場案内図



九州自然歩道

08:25 山中キャンプ場

山中キャンプ場案内板





山中地蔵（脚気地蔵とも呼ばれる）






ヤマハッカ(山薄荷)
シソ科



ヤクシソウ(薬師草)
キク科



ツルリンドウ(蔓竜胆)
リンドウ科



ミゾソバ(溝蕎麦)
タデ科




ミゾソバ(溝蕎麦) タデ科



ウバユリ(姥百合)
ユリ科



シンミズヒキ(新水引) タデ科





↑
金山967mへ


↓
山中キャンプ場へ

広域林道金山脊振山線

09:18

洞明橋


広域基幹林道
金山脊振線






アキチョウジ(秋丁子) シソ科







コアカソ(小赤麻)
イラクサ科












アケボノソウ(曙草)
リンドウ科




チヂミザサ(縮み笹) イネ科



チヂミザサ(縮み笹) イネ科







レイジンソウ(伶人草) キンポウゲ科の群落






レイジンソウ(脛人草) キンポウゲ科



モミジガサ(紅葉笠)
キク科








ヤマハッカ(山薄荷)
シソ科







ニホンアカガエル

◀ 山中地蔵 2.5KM

金山山頂 0.2KM

椎原峠 4.6KM ▶

環境庁

金山(鍋島藩番所)

金山は、標高967メートル、脊振山系が花こう岩の地質から成り立っている中で、金山付近は、結晶片岩の層が出ており、古生代(約3億年前)には海の底であったことを示している。山頂からの展望はよく、江戸時代には鍋島藩の番所があったと伝えられており、一名熊ヶ城ともいわれている。

九州自然歩道



山中地蔵へ

この金山の肩から南の方へ急な坂道を500mほど下ると、勾配が少しゆるやかになり、三瀬峠への縦走路との三叉路に出る。右へ行けば三瀬峠へ行くが左へコースをとると、やがて急な下り道となり、ヒノキの植林地を抜けて、再び雑木林に入り、溪流沿いにどンドン下ると、石張りの歩道となり、二つの谷の合流点に出る。このすぐ下に小さな滝があり、これを左手に見て数分下ると林道(車道)に出る。更に500mほど下ると山中地蔵に着く。
金山から山中地蔵まで25km、約50分ほどの行程である。

椎原峠へ

金山から佐賀、福岡両県の県境尾根を東の方へコースをとると、登り下りの多い尾根歩きとなるが、ツナ林の中を行く快適なコースである。30分ほど行くとイヌツゲの群落地があり、これを抜けると殆んど直角に尾根が曲っている。金山から約23km、1時間ほどで小爪峠に着く。小爪峠から又、登り坂となり約15分ほど登ると吉野山の山頂に着く。この辺りから岩稜のやせ尾根が続き展望のよい岩壁や、シヤクナゲの群落が出てくる。吉野山から30分足らずで、尾根をはずれて左(東)へ一気に100mほど下ると、鬼ヶ鼻岩の大絶壁の上に出る。小爪峠から約45分の行程である。鬼ヶ鼻岩のつけ根から南へ下ると、約15分で林道の上ってきている峠にでる。これを下れば三瀬村井手野地区へ出るが、椎原峠はもう一つのピークを越したところで、三瀬村と脊振村の境界となっているところである。
金山の肩から椎原峠まで、4.6km、約2時間ほどの行程である。



自然公園は国民の財産。マナーを守って！
自然公園は生活に潤いと活力を与えてくれる国民共進の貴重な財産です。
他方、最近ここを人による動物の採取、ゴミの投げ捨てなど、利用マナーに反する行為が多く目撃されています。美しい自然をいつまでも守り育てるため、マナーを守った利用をお願いします。

◎案内版 指導標等にはいたすらしらない。

環境庁 佐賀県

九州自然歩道
登山道線道場
バス路
車キャンプ
△ キャンプ
● 現在

至福岡市

福岡県

金山 967m

三瀬峠

小爪峠

鬼ヶ鼻岩

椎原峠

唐人の舞

气象台レィダー

矢筈峠

脊振山

至蛤岳

宿

山中

△ 山中地藏

登山口

ノ杉神社

三瀬村

井手野

下合瀬の大ツラ
21世紀県民の森

北山国民休養地

松尾

三瀬村役場

藤原

杠

国民宿舎
「湖畔荘」

脊振村

一谷

田中

△

佐賀県

士町
関屋

石釜・国民宿舎

5.5 km

3.5 km

金山 967m

福岡県福岡市南区



金山山頂

967 m

湧水千石の郷へ



金山 967m



天山1046m

金山967m山頂から天山1046mを遠望する。 南西方面

金山967m山頂の山野草



鍋島藩番所跡の風景





ツクシアザミ(筑紫薊) キク科



ヤクシソウ(薬師草) キク科





13:04 山中キャンプ場の駐車場に到着