

2014.10.15

井原山(いわらやま)983mのタンナトリカブト、レイジンソウ



10:45 井原山(いわらやま)983m

07:20 キトク橋駐車場



# キトク橋ーアンノ滝ー井原山ー東尾根ー水無駐車場ーキトク橋

自然探究の森

井原山(983m)

雷山(955m)

井原山(いわらやま)983m

東尾根

雷山井原山縦走コース

アンノ滝

水無鍾乳洞

瑞梅寺川源流

井原山自然歩道

水無溪谷

水無林間歩道

雷山自然歩道

水無駐車場

アンノ滝

水無駐車場

アンノ滝

水無林道

現在地

瑞梅寺  
山の家

林間広場

雷山千如寺

キトク橋

井原山雷山中腹自然歩道

瑞梅寺山の家

瑞梅寺ダム






前原岩壁公園



県道瑞梅寺池田線

瑞梅寺ダム

県道雷山前原線



## ふるさとの森

緑の地下ダムと言われている森林の水源かん養機能はとても重要です。特に広葉樹（さくら、こぶし等）は針葉樹（スギ、ヒノキ等）よりも保水力が高いと言われています。そこで「ふるさと応援寄附金」により広葉樹の植樹を行いました。

糸島市

山ナビBOX

管理 糸島市  
製作 伊都遊歩者クラブ


井原山山頂  
(アソノ滝) →

井原山山頂  
(アソノ滝)





ツワブキ(艶蒨) キク科




タカクマヒキオコシ(高隈引起し)  
シソ科



ミゾソバ(溝蕎麦) タデ科



ヤマハッカ(山薄荷)  
シソ科



イヌタデ(犬蓼) タデ科



レイジンソウ(伶人草) キンポウゲ科
















アンノ滝







ジンソウ(人字草)  
ユキノシタ科



レイジンソウ(伶人草)  
キンポウゲ科






レイジンソウ(伶人草)  
キンポウゲ科



ジンジソウ(人字草)  
ユキノシタ科



アキチヨウジ(秋丁子) シソ科



シラヤマギク(白山菊) キク科



雷山(らいざん)955m





14度C



金山967m

背振山1055m





羽金山(はがねやま)900m

浮嶽(うきだけ)805m

十坊山(とんぼやま)535m  
↓

井原山(いώραやま)983m山頂から



毘沙門山177m

能古島

井原山(いわらやま)983m山頂から



天山1046m

北山ダム

井原山(いώραやま)983m山頂から





タンナトリカブト(耽羅鳥兜)  
キンポウゲ科



タンナトリカブト(耽羅鳥兜)  
キンポウゲ科





タンナトリカブト(耽羅鳥兜) キンポウゲ科





レイジンソウ(伶人草) キンポウゲ科









レイジンソウ(伶人草) キンポウゲ科



レイジンソウ(伶人草)(白花)  
キンポウゲ科









14:39 キトク橋駐車場