


2014.01.23

難所ヶ滝724mの大つらら

難所ヶ滝は、福岡
県宇美町の
三郡山936mの
7合目(724m)
地点にあり、
冬季に大つららが
できるので、
有名です。
この時期は
大勢の登山
客が訪れます。
昭和の森公園の
駐車場から
登りました。
この日は
平日でしたが
多くの登山者で
賑わっていました。




昭和の森公園駐車場の一つ

駐車場を
10時27分出発





















ごうらだに

河原谷の大つらら

【通称:難所ヶ滝(なんしょがたき)】

約20m先

河原谷の大つらは、三郡山(936m)の標高724mに位置します。普段は滝のような流れはなく、雨や雪解け水などが山肌をつたいながら凍って、つららとなります。寒気が強まる時期が続くと、小さなつらは、少しずつ時間をかけて成長します。暖かい九州にあるとは思えない景観です。

見頃

1月～2月の寒気が強まる時期

※日によっては見ることができない日がございますので、ご了承ください。

大つららを見に行かれるときの注意点

ワンポイント
アドバイス

- ①防寒対策をし、アイゼンを付けましょう。ストックもあれば、さらに登りやすくなります。
- ②寒気が緩んだ時は、崩落にご注意ください。



大つららや登山道の状況・写真の提供をお願いいたします。
提供いただきました情報や写真は、他の登山客の方々への周知や町のHP等に掲載させていただくことがありますので、ご了承ください。

大つららの写真



問い合わせ先


宇美町役場 ☎092-932-1111(代表)
Eメールアドレス umimachi@town.umi.lg.jp

お送りください

上記QRコードを読み取り、
写真をお送りください。



気温は-1度C



難所ヶ滝の大つらら


















小つらら

14時駐車場に
到着



三郡山 (さんぐんざん) 936m
頭巾山 (とうきんざん) 901m

仏頂山869m

宝満山829m

