

2014.10.04-1

# 37会ハイキング部、託麻三山



金峰山(一ノ岳)665m

二ノ岳685m 三ノ岳681m

花岡山132m



立田山152m

小山山(おやまやま)190mからの遠望

# 熊本城大天守からの託麻三山 (吉岡理郎君からの写真を転載)



## 熊本市役所14階・展望ロビーからの託麻三山





神隠山  
▲  
183

小山  
▲  
189.6

戸島山  
▲  
133

熊本インター

熊本ドラックターミナル



08:59 県民百貨店おもやん像前を3台の車で出発



09:35 県民総合運動公園を出発10名



神園山(こうぞのやま)183m

火の国ハイツ

忘年会同窓会  
お申し込み中  
も体  
しませ

火の国ハイツ



神園山荘(しんえんさんそう)

## ようこそ神園山へ

ここ神園山は、託麻三山の一つで、自然の森林と緑に恵まれ、一帯は史跡もたくさん点在しております。

また、頂上からの眺めは、昼夜をとわず絶景です。自然の森林、緑と史跡を観察しながら頂上からの眺めを楽しむ散策ルートを策定しました。

この桜並木もまちおこし事業の一環として植樹しました。自然とのふれあいを楽しみましょう。

### ご利用される皆さまへ

- (1) 利用される皆さんが気持ちよく利用できるように、ゴミや汚物、空き缶などは捨てずに、持ち帰るようにしましょう。
- (2) 山火事は、タバコの火やたき火の不慎末から起ります。注意しましょう。
- (3) 動植物は自然のままに観察し、大切に保護しましょう。
- (4) 林内の施設や設備は、皆さんが使用するものです。大事にでいねいに使用しましょう。

まちおこし委員会  
熊本市託麻商工会

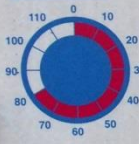
# 熊本市健康ロードマップ

熊本市では、下記のコースについて健康ロード（散歩道）としてご紹介しています。自分たちの住む町の魅力を再発見していただき、歩くことから健康づくりのきっかけにさせていただきたいと考えています。

**県民総合運動公園～神園山コース** [距離・往復 約4.0K]

## ●所要時間

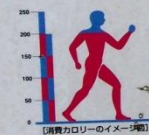
約80分



## ●消費カロリー

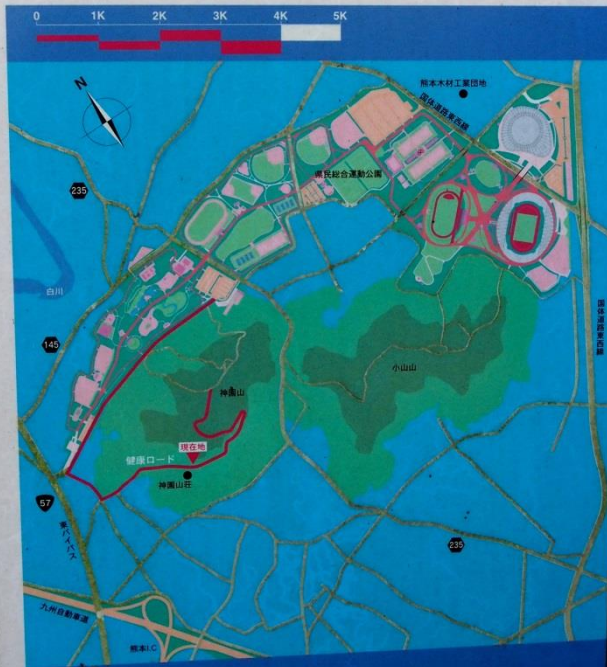
約200Kcal

(ごはん茶碗1杯)



## ●コースの特徴

総合運動公園駐車場から神園山までのコース。神園山頂上展望所からの眺めも良い。また、総合運動公園は、未来国体関連施設として陸上競技場(KKクワガ)やパークドーム周辺の、駐車場・歩道(オレンジ色部分)が整備されており安心して歩くことができます。



## 注意事項

- 歩く前にウォーミングアップ(準備運動)をしましょう。
- 歩く前に周囲に合わせマイペースで歩きましょう。
- 自分の歩幅に合わせて歩きましょう。
- 自転車や自動車通行に注意して歩きましょう。
- 濡れた地面(苔、砂利道や河川の電防など)足下に注意しましょう。
- 濡れた地面(苔、砂利道や河川の電防など)足下に注意しましょう。
- 開放地による虫刺しはありません。

熊本市保健福祉管理課 TEL: 096-328-2111







神園山(こうぞのやま)183m  
山頂の展望台

金峰山665m

二ノ岳685m

三ノ岳681m

立田山152m





白川



10:23

神園山(こうそのやま)183m  
山頂の展望台10名全員

後列左から 箕田君、椎井君、柴田さん、澤田さん、合志  
前列左から 小出さん、笠君、工藤君、宮本君、本田君



後列左から 笠君、 小出さん、柴田さん、工藤君、椎井君、宮本君、 合志

前列左から 本田君、 簗田君、 澤田さん

神園山(こうぞのやま)183m山頂の展望台

10:25



# 熊本託麻デジタルテレビ中継放送所

出力 0.3W

放送チャンネル(リモコン番号)

	デジタル総合 29ch (1)		デジタル教育 25ch (2)
	デジタル 40ch (3)		デジタル 18ch (8)
	デジタル 46ch (4)		デジタル 30ch (5)

この設備は、地上デジタル放送を皆様におとどけするための設備です。  
危険ですので、施設柵内には入らないでください。







# 神園山散策路

【熊本県民総合運動公園 096-380-7599】

お願い



火気厳禁



ゴミは持ち帰りましょう。



他への迷惑及び、危険をおよぼす行為はご遠慮ください。



樹木等の採集はご遠慮ください。



マムシの活動期(春・秋)には散策路以外の山林内には入らないでください。



ゴミは持ち帰りましょう  
Please take your trash home





**神園山散策路**  
【熊本県民総合運動公園 096-380-7599】

**お願い**  
 ゴミは持ち帰りましょう。  
 危険をおよぼす行為を避けましょう。

**禁**  
 樹木の損傷はご遠慮ください。

**ゴミは持ち帰りまし**  
 Please take your trash home

Hiker 1: A man wearing a grey cap, a blue and black vest over a long-sleeved shirt, and grey pants, holding a trekking pole.

Hiker 2: A man wearing a red baseball cap, a red vest over a plaid shirt, and light-colored pants, holding a trekking pole.

Hiker 3: A woman wearing a pink hat, glasses, a pink scarf, and a plaid jacket, holding a trekking pole.

Hiker 4: A man wearing glasses, a white long-sleeved shirt with 'SHO...' on it, and white pants, kneeling and holding a trekking pole.

Hiker 5: A man wearing a light green hat, glasses, a yellow-green vest over a white shirt, and black pants, kneeling and holding a trekking pole.

Hiker 6: A woman wearing a white hat, glasses, and a white jacket, holding a trekking pole.

Hiker 7: A woman wearing a grey hat, glasses, a plaid jacket, and colorful leggings, holding a trekking pole.

Hiker 8: A man wearing a tan hat, glasses, and a blue plaid shirt, standing in the background.

Hiker 9: A man wearing a white hat, glasses, and a red plaid shirt, standing in the background.



# 神園山散策路

(株)本県民総合運動公園 096-380-7599

お 園



ゴミは持ち帰りましょう。



他 危険をおよぼす



皆様にご遠慮ください。



持ち帰りましょう

of trash home





小山山は託麻三山のうち一番高い山で標高一八九・六米、面積五〇・二ヘクタール山頂には二段の城跡らしい岩があり、四方に堀切の跡がある。

肥後國誌に「山城ナリ堀郭等ノ跡アリ城主姓名不分明 一説城跡ニアラス天正九年（一五八一）薩軍此所ニ屯シテ合志軍今石城ヲ攻シ時ノ陣営ノ跡ナリト云是非ヲ知ラス而レト堀郭ノ跡ナリト云

小山山は託麻三山のうち一番高い山で標高一八九・六米、面積五〇・二ヘクタール山頂には二段の城跡らしい岩があり、四方に堀切の跡がある。

肥後國誌に「山城ナリ堀郭等ノ跡アリ城主姓名不分明 一説城跡ニアラス天正九年（一五八一）薩軍此所ニ屯シテ合志軍今石城ヲ攻シ時ノ陣営ノ跡ナリト云是非ヲ知ラス而レト堀郭ノ跡ナリト云

小山山は託麻三山のうち一番高い山で標高一八九・六米、面積五〇・二ヘクタール山頂には二段の城跡らしい岩があり、四方に堀切の跡がある。

肥後國誌に「山城ナリ堀郭等ノ跡アリ城主姓名不分明 一説城跡ニアラス天正九年（一五八一）薩軍此所ニ屯シテ合志軍今石城ヲ攻シ時ノ陣営ノ跡ナリト云是非ヲ知ラス而レト堀郭ノ跡ナリト云

# 小山山案内図



★みんなで守りましょう★

1. 植物の採取や施設をいためないこと。
2. 鳥獣やその他の動物を捕まえないこと。
3. 火の取扱いに注意すること。
4. ゴミは各自持ち帰ること。
5. 他人に迷惑をかけること。
6. 危険な場所に立ち入らないこと。

— 車道  
— 散策路





船野山  
芦島山

飯田山

九州山脈

市東部環境工場

グランメッセ熊本

消防学校

益城熊本空港インター

熊本土木事務所

水前寺江津湖公園

県立大

日赤病院

雁回山

県庁

36

228

235

103

九州自動車道

# 小山山山頂

(標高 189.6m)

11:25






11:26  
小山山(おやまやま)190m山頂



11:31 小山山(おやまやま)190mもう一つの展望の良い山頂に到着



雁回山(がんかいさん)314m

小山山(おやまやま)190mからの遠望

花岡山132m  
↓

金峰山(一ノ岳)665m

二ノ岳685m

三ノ岳681m

荒尾山445m

立田山152m

小山山(おやまやま)190mからの遠望



飯田山431m

小山山(おやまやま)190mからの遠望




11:38 小山山(おやまやま)190m



11:38 小山山(おやまやま)190m











戸島神社の鳥居





戸島山展望所入口



戸島山南側中腹にあつて日向下（六町内）県道より真上に参道石段がある。入口には戸島神社の額の鳥居があり、中段に第二の鳥居「熊野宮」の額があり、これが本来の社名だったと云われる。祭神は諸冊二神（イザナキ、イザナミノミコト）梅若彦宮である。祭日は十月三十日、氏子は日向下（六町内）日向（七町内）北向上（四町内）北向下（五町内）神社から西麓まで近年裏参道の改修で便利になり、北向方向の裏参道から近い。その創建は不明だが、一統志（寛文七年）は戸島村権現とあるので寛文七年以前の創建に間違いないと思われる。

戸島山(としまやま) 133m山頂

金峰山665m





13:16 戸島山(としまやま)133m山頂





戸島山(としまやま)133m山頂





13:37 戸島山(としまやま)133m登山口駐車場で解散



13:37 戸島山(としまやま)133m登山口駐車場で解散

# 道中で見た花







イシミカワ(石見川、石膠) タデ科