

2014. 09. 19 古処山(こしょさん)860m～屏山(へいざん)927m  
アケボノソウ、レイジンソウ

福岡県朝倉市、嘉麻市とを隔てる古処・馬見山地、古処林道登山口から

屏山(へいざん)927m

馬見山(うまみやま)978m

860mピーク



古処山(こしょさん)860m





07:15 古処林道終点(登山口)

# 九州自然歩道



## 秋月～小石原コース

ここは古廻林道終点です

小石原	2.0km
高嶺峰	6.1km
馬見山	1.4km
宇土御越	1.4km
馬見神社	2.7km
屏山	2.9km
駒崎	2.2km
足白車庫バス停	0.9km
古廻山	1.7km
松丸バス停	4.2km
古廻林道終点	1.1km
古廻山登山口	1.8km
野鳥バス停	1.1km

### 登山の注意

- ◆事前に歩くコース、距離、所要時間、交通機関などを十分に検討し、体力にあったゆとりのあるスケジュールを詰めましょう。
- ◆天気予報に注意し、天候の変化を最優先にして、スケジュール変更、中止など対応しましょう。
- ◆服装・履物は登山、ハイキングに適したもので、すくなくとも地図・器具・非常食など最低限の用意をしてリュックサックにまとめて持ちましょう。


## 栗河内登山道(新・旧)は通行できません





出発の分には必ず足元注意



07:20 古処山登山口出発







07:48





15分 ◀ 古処山

古処山 ▶ 25分  
屏山 ▶ 50分

歌誌「あけび」主宰者


# 花田比露思歌碑

(明治15年～昭和42年 郷土出身)


ひとの世の栄枯盛衰を  
見放けつつ  
古處の峯はやおのれ寂けし

この先 25m











アケボノソウ(曙草) リンドウ科

# 九州自然歩道 (古処山コース)



宇土浦越 2.0km  
 屏山頂 1.7km  
 古処山頂 (現在地) 1.5km  
 秋月キャンプ村 入口バス停 2.9km  
 秋月バス停 1.5km



- 凡例
- 九州自然歩道 (Orange line)
  - 一般歩道 (Dashed line)
  - 車道 (Solid line)

環境庁 福岡県 '97

## 古処山

石灰岩のこの山は、白山権現をまつるところからも、白山ともいわれています。山頂には、9世紀ごろから修験道の霊場が開かれ、13世紀のはじめから約400年間は、領主秋月氏の山城がありました。大将かくしや奥の院、馬攻め場、水舟などに往時がしのばれます。

古くから厳しく守られてきた豊富な植物と史跡の混在が、古処山の特徴です。



環境庁・福岡県'97



この附近一帯のツゲはオオヒメツゲも主とした原生林で山頂附近の石灰岩カルストの間に繁茂するツゲの古木群は高く評価されています。私たちの町のシンボルとして大切に保護しましょう。

昭和48年11月  
福岡県・甘水市

九州自然歩道 (古処山コース)

環境庁 福岡県 '97



小石山  
白石山  
船山  
給山  
吉山  
山

古処山

八六〇米



この附近一帯のツゲはオオヒメツ  
ゲを主とした原生林で山頂附近の  
石灰岩(カルスト)の間に繁茂する  
ツゲの古木群は高く評価されてい  
ます。私たちの町のシンボルとし  
て大切に保護しましょう。

昭和48年11月

福岡県・甘木市

20

10


13度C

0

-10

-20

-30




シギンカラマツ(紫銀唐松)  
キンポウゲ科



ミズヒキ(水引) タデ科









ヒヨドリバナ(鶉花) キク科



コバノボタンヅル(小葉の牡丹蔓) キンポウゲ科



シラヤマギク(白山菊) キク科



アキチョウジ(秋丁子) シソ科



江川ダム

屏山(へいざん)927m


馬見山(うまみやま)978m

860mピーク


古処山(こしょさん)860m



シギンカラマツ(紫銀唐松) キンポウゲ科



シギンカラマツ(紫銀唐松) キンポウゲ科



アケボノソウ(曙草) リンドウ科



レイジンソウ(佯人草) キンポウゲ科











# 九州自然歩道



環境省・福岡県

## 秋月～小石原コース

ここは屏山です



### 登山の注意

- ◆ 事前に歩くコース、距離、所要時間、交通機関などを十分に検討し、体力にあったゆりのあるスケジュールを組みましょう。
- ◆ 天気予報に注意し、天候の変化を最優先にして、スケジュール変更、中止など対応しましょう。
- ◆ 服装・履物は登山、ハイキングに適したもので、すくなくとも地図・雨具・非常食など最低限の用意をしてリュックサックにまとめて行きましょう。



# 九州自然歩道

## 凡例

- 九州自然歩道
- 一般登山道
- 林道
- 自動車道



2.7km  
馬見神社  
0.9km  
足自車庫バス停

- ◆ 事前に歩くコース、距離、りのあるスケジュールを
- ◆ 天気予報に注意し、天候ましよう。
- ◆ 服装・履物は登山、ハイキン低限の用意をしてリュック

環境省・福岡県





九州自然歩道

10-1000-1000

1000

1000

1000

1000

1000

1000

1000

1000

1000

1000

1000

1000

1000

1000

1000

1000

1000

1000

1000

1000

1000

1000

1000

1000

1000

1000

1000

1000

1000

1000

1000

1000

1000

1000

1000

1000







10:36 屏山を出発



ツゲ(黄楊) ツゲ科 常緑低木

# 位置図



大分西部営林署

# 古処山ツゲ原始林(特別天然記念物)

所在地 福岡県甘木市 古処山国有林20とち林小班

古処山(862m)山頂周辺には、ツゲの天然林が分布し、藩政時代より保護されてきました。また、明治三十八年と大正九年にその周辺に人工的にツゲが植栽されました。こうした大面積のツゲ林は、全国的にも珍しく愛知県鳳来町黄柳野のツゲ北限「ツゲ自生地」とともに、ツゲ原始林として国の特別天然記念物に指定されています。古処山のツゲの種類は、オオヒメツゲ、アサマツゲ、マルバツゲの三種類ですが、大部分はオオヒメツゲで、アサマツゲ、マルバツゲは極めて少数です。オオヒメツゲの最も大きいものは、根元径55cm、胸高直径34cm、樹高12m、推定樹齢千年以上のものがあり、全国でもここ古処山だけです。



ツゲ(黄楊) ツゲ科 常緑低木



杉

11:43 古処林道登山口に到着

