


2014.02.11-1

氷点下の月廻り公園、阿蘇野草園
(月廻り公園の気温は、マイナス4度C、
サラサラの乾燥した雪で、靴につかなかった。)









月廻り公園からの高岳1592m

高岳1592m






月廻り公園からの根子岳1408m

西峰1394m

天狗峯1433m

東峰1408m

月廻り公園からの根子岳1408m



月廻り公園の後は、1キロ移動し、休暇村南阿蘇へ



休暇村南阿蘇

月形山670m

休暇村南阿蘇





休暇村南阿蘇からの根子岳1408m





遠見塚からの月形山670m



高見塚からの高岳1592m



後ろ脚

前足

後ろ脚

ウサギの足跡

月形山670m



月形山670m



高森温泉館



高森温泉館

祝

阿蘇の草原の維持と持続的農業

阿蘇「世界農業遺産」認定



くまもとグリーン農業

月形山670m

阿蘇の草原の維持と持続的農業
祝 阿蘇「世界農業遺産」認定



高森温泉館

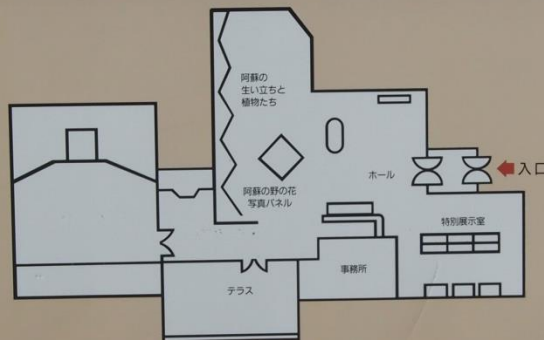


改修工事の為

休館致します

開館時間 午前9時
～
午後5時

入館料 無料



南阿蘇 ビジターセンター

～阿蘇の博物展示室～

環境省・熊本県



阿蘇野草園

A photograph of a winter forest. The ground is covered in a thick layer of snow. Numerous trees and bushes are visible, their branches and trunks heavily laden with snow. The trees are mostly bare, with some evergreens visible in the background. The sky is overcast and grey. The overall scene is a quiet, snowy woodland.

阿蘇野草園