

10月29日どんがめ会、兜岩～菊池溪谷

晴天のもと吉岡君の案内で10キロを歩きました。



ウメバチソウ



ハダカホオズキ





2013/10/29 兜岩展望台駐車場



兜岩展望台から阿蘇五岳を望む

ツクシアザミとタカトウダイ



ハバヤマボクチ (葉場山火口) キク科



ハバヤマボクチ (葉場山火口)
キク科



ウメバチソウ (梅鉢草) ユキノシタ科



ミズタバコとリンドウ





逆光に輝くススキの群生

ススキ（薄、芒）イネ科






シラネセンキュウ（白根川苧）セリ科

2013/10/29
菊池溪谷



2013/10/29 菊池溪谷









ジンジソウ（人字草）ユキノシタ科




2013/10/29 菊池溪谷

ハダカホウズキ（裸酸漿）ナス科






ヤマトキホコリ (山時繁) イラクサ科





ツボスミレ (坪葎) スミレ科



ハガクレツリフネ (葉隠れ釣舟)
ツリフネソウ科

名水百選

菊池水源

2013/10/29 菊池溪谷

2013/10/29
菊池溪谷





2013/10/29 菊池溪谷



43万滝
菊池渓谷・巨洞窟



四十三万滝 由来

"430,000" waterfall 熊本県山形町 菊池



菊池渓谷の代表的な滝の一つである。両側に林立する岩木と雄大な渓谷は見事な調和を呈し、落下する清流は岩に碎け飛濺して藍色の淵をつくり、自然の権威美を映している。昭和9年九州日日新聞社が景勝地募集を行ったところ、43万票を獲得第1位になったことからこの名が付けられたともいわれているが、古老の話によれば1日の平均流量量が43万石(約7.8万t)位と変わらない事からそのように呼ばれていたともいう。日本の滝百選に選ばれている。

昭和63年3月建立

菊池渓谷を美しくする保護管理協議会



四十三万滝



2013/10/29
菊池溪谷 四十三万滝

帰りの兜岩展望台



遠来の陣野君、中野君、渡邊さんの参加で楽しいどんがめ会が開催できました。