

2013.04.23-2

どんがめ会(陣野君来熊)、清栄山のヒゴスミレ





ヒトヨシテンナンショウ(人吉天南星)
サトイモ科
2013/04/23 熊本県高森町清栄山





キラソウ(金瘡草)

シソ科

2013/04/23 熊本県 高森町 清栄山

スミレ（堇）スミレ科






ノジスミレ(野路重)
スミレ科
2013/04/23 熊本県高森町清栄山



ヒゴスミレ(肥後堇)
スミレ科
2013/04/23
熊本県高森町清栄山



ヒゴスミレ(肥後堇)
スミレ科
2013/04/23熊本県高森町清栄山





キスミレ(黄堇)

スミレ科

2013/04/23

熊本県高森町 清栄山



アカネスミレ(茜堇)
スミレ科
2013/04/23
熊本県高森町清栄山

ツクシ、ツクシショウジョウバカマ



ハハログサ(母子草)
キク科
2013/04/23
熊本県南阿蘇村清栄山


ヤマエンゴサク(山延胡索)ケシ科





ムラサキサギゴケ(紫鷲苔)
ゴマノハグサ科
2013/04/23熊本市高森町清栄山

祖母山1756m



根子岳1408m



高岳1592m

根子岳1408m

2013/04/23清栄山1006m



高岳1592m

根子岳1408m



2013/04/23清栄山1006m



黒岩峠



黒岩峠

清栄山1006m





オドリコソウ(躑躅草)
シソ科
2013/04/23 熊本県高森町



キュウリグサ(胡瓜草)
別名: タビラコ
ムラサキ科
2013/04/23 熊本県高森町


祖母神社参道

祖母神社
〒900-0001 徳島県徳島市
祖母神社
〒900-0001 徳島県徳島市
祖母神社
〒900-0001 徳島県徳島市

祖母神社
〒900-0001 徳島県徳島市

祖母神社
〒900-0001 徳島県徳島市





フウロケマン(風露華曼)
ケシ科
2013/04/23熊本県高森町



ムシトリナadeshiko(虫捕り撫子)
ナadeshiko科
2013/04/23 熊本県高森町




キラソウ(金瘡草)
シソ科
2013/04/23 熊本県高森町



カキドオシ(垣通し)
シソ科
2013/04/23 熊本県高森町



イチリンソウ(一輪草)
キンポウゲ科
2013/04/10福岡県高森町



ヤマヒョウタンボク(山瓢筆木)
スイカズラ科 落葉低木
2013/04/23熊本県高森町



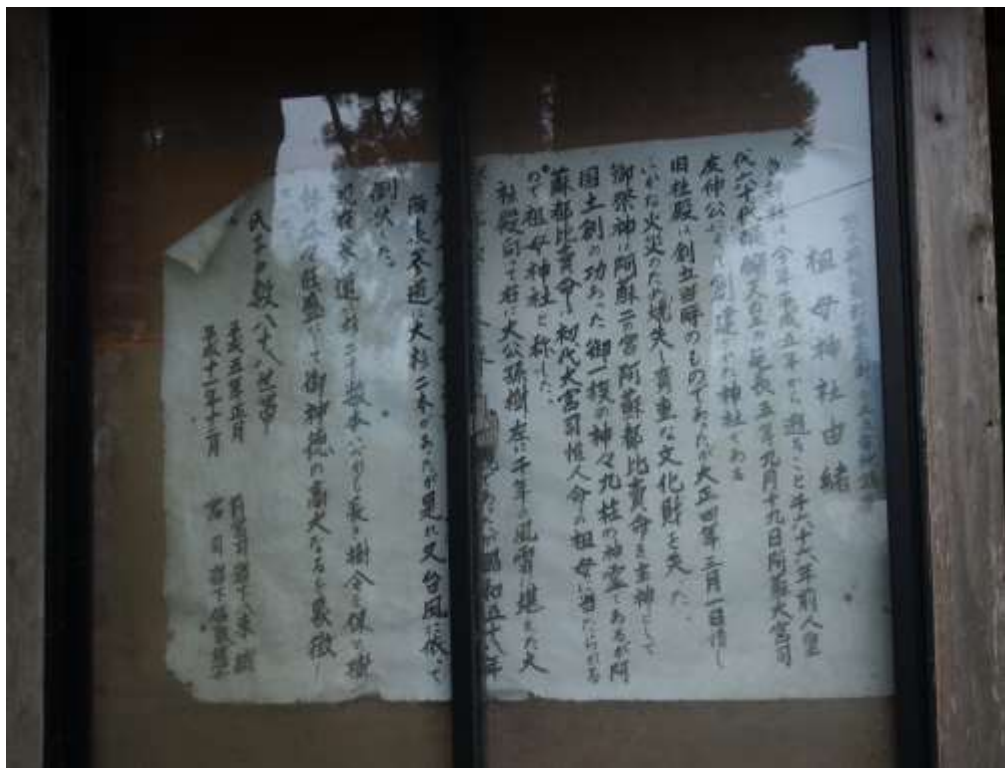
ヒゴイカリソウ(肥後碓草)
メギ科
2013/04/23熊本県高森町



ヒゴイカリソウ(肥後碓草)
メギ科
2013/04/23
熊本県高森町



ヒゴイカリソウ(肥後碓草)
メギ科
2013/04/23
熊本県高森町








ニリンソウ(二輪草)
キンポウゲ科
2013/04/23
熊本県高森町村山祖母神社



ヤマネコノメソウ(山猫の目草)
ユキノシタ科
2013/04/23 熊本県高森町村山祖母神社



スズシロソウ(蘿蔔草)
アブラナ科
2013/04/23
熊本県高森町村山祖母神社

A photograph of four people (three men and one woman) standing behind a large, dark, rectangular stone structure in a forest. The stone structure is covered in moss and has a small, clear, conical object (possibly a water filter or a small shrine) on top. The people are wearing jackets and hats, suggesting a cool or rainy day. The background shows tall trees and a wooden structure, likely part of a shrine. The ground is paved with concrete and has some water stains.

2013/04/23
高森町村山祖母神社